

Gaceta Municipal

SUPLEMENTO. Tomo IV. Ejemplar 18. Primera Sección. Año 106. 28 de julio de 2023

DECLARATORIA DE EMERGENCIA GUADALAJARA, JALISCO



La Ciudad que
quiero



L.A.E. Jesús Pablo Lemus Navarro
Presidente Municipal de Guadalajara

Lic. Eduardo Fabián Martínez Lomelí
Secretario General

Mtro. Mario Ernesto Padilla Carrillo
Director de Archivo Municipal de Guadalajara

Comisión Editorial
Mónica Ruvalcaba Osthoff
Mirna Lizbeth Oliva Gómez
Karla Alejandrina Serratos Ríos
Mónica Ramírez Valle

Registro Nacional de Archivo
Código

MX14039 AMG

Diseño
Coordinación General de
Comunicación Institucional

Edición e impresión
Archivo Municipal de Guadalajara
Esmeralda No. 2486
Col. Verde Valle
C.P. 44550 Tel 33 3818-3638
Ext. 8608

La Gaceta Municipal es el órgano oficial de
información del Ayuntamiento de
Guadalajara

Gaceta Municipal

Fecha de publicación: 28 de julio de 2023

Índice

**DECLARATORIA DE EMERGENCIA GUADALAJARA,
JALISCO**



**DECLARATORIA MUNICIPAL DE EMERGENCIA
GUADALAJARA, JALISCO**

En la ciudad de Guadalajara, Jalisco, siendo las 18:00 horas del día 22 veintidós del mes de julio del año 2023 dos mil veintitrés, estando reunidos en las instalaciones de la Coordinación Municipal de Protección Civil de Guadalajara, ubicadas en Calzada del Campesino número 1097, colonia Moderna, Guadalajara, Jalisco; los integrantes del Comité Municipal de Emergencias del Municipio de Guadalajara, Jalisco, Lic. Jesús Pablo Lemus Navarro Presidente Municipal de Guadalajara y Presidente del Consejo Municipal de Protección Civil; Licenciado Eduardo Fabián Martínez Lomelí, Secretario General del Ayuntamiento y Secretario Ejecutivo del Consejo Municipal de Protección Civil; Comandante Luis Arturo García Pulido, Coordinador Municipal de Protección Civil y Secretario Técnico del Consejo Municipal de Protección Civil ; Mtra. Karina Anaid Hermosillo Ramírez Síndica Municipal e Integrante del Consejo Municipal de Protección Civil; Mtro. Luis García Sotelo, Tesorero Municipal e Integrante del Consejo Municipal de Protección Civil y Mtro. Esteban Petersen Cortés, Jefe de Gabinete e Integrante del Consejo Municipal de Protección Civil.

En ejercicio de las facultades en materia de Protección Civil conferidas en los artículos 2, 75, 76 y 77 de la Ley de Protección Civil del Estado de Jalisco; y artículos 1, 28, 29 y 30 del Reglamento de Protección Civil para el Municipio de Guadalajara, Jalisco, expide la siguiente:

DECLARATORIA MUNICIPAL DE EMERGENCIA

1.- IDENTIFICACIÓN DE LA CONDICIÓN DE ALTO RIESGO, EMERGENCIA O DESASTRE.

1.1 Resumen

La Extensa tormenta ingreso al AMG desde el oriente, por Cañadas; su centro se desplazó hacia el poniente y sur de Guadalajara hasta finalmente moverse al noroeste de Zapopan. La tormenta favoreció lluvia fuerte con caída de granizo e intensas rachas de viento, principalmente en zona nororiente y sur de Guadalajara.



1.2 Análisis atmosférico

1.2.1 Sistemas atmosféricos en niveles bajos de la atmósfera

La línea de convergencia situada sobre el Occidente de México (Figura 1B) en combinación con aire seco por su lado oriente (círculo rojo) y más húmedo al occidente (círculo turquesa), propiciaron las condiciones atmosféricas adecuadas para el desarrollo de Tormentas Convectivas Severas. Al nororiente se tiene la orografía de la Reserva Natural Barranca Negra, mientras que al suroriente se tiene la Sierra de Pénjamo; ambos sitios, junto con el aporte extra de aire húmedo proveniente del poniente favorecieron la convergencia de humedad al oriente del AMG (Figura 1A y 1B).

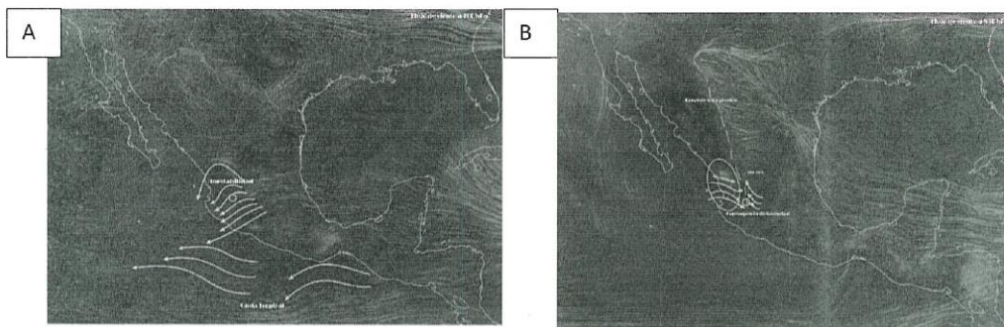


Figura 1. Imagen de interpretación de los sistemas en la atmósfera baja, A) nivel 750hPa y B) 850hPa.

1.2.2 Sistemas atmosféricos en niveles altos de la atmósfera

El contenido de humedad se mantuvo en los niveles medios de la atmósfera (Figura 2A) y junto a una zona de inestabilidad originada por un flujo de aire seco desde el norte del AMG favorecieron la intensificación de la Tormenta Convectiva Severa. Una zona amplia de divergencia extendida a lo largo de la Sierra Madre Occidental en niveles altos de la atmósfera (Figura 2B) mantuvo el desarrollo e intensificación de la convección.

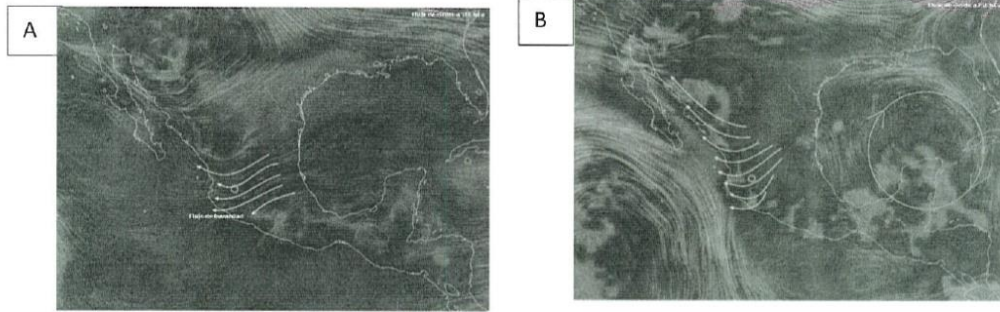


Figura 2. Imagen de interpretación de los sistemas en la atmósfera alta, A) nivel 500hPa y B) 250hPa.

1.3 Analisis Satelital

1.3.1 Entorno preconvectivo

La imagen satelital de la Figura 3, muestra el inicio de las primeras nubes de tormenta que se asocian con el evento de lluvia de la madrugada del día 22 de julio. También se observa un ambiente más inestable al sur del AMG, con la presencia de nubes más extensas. Esta última, originada a partir de tormentas ubicadas más al sur, y las otras provenientes desde el oriente de la Sierra de Pénjamo, entre Irapuato y Guanajuato.



Figura 3. Imagen de satélite infrarrojo de las 18:00:00 hr del 28 de julio 2023, que muestra el inicio de las primeras nubes de tormenta que se desarrollaron y avanzaron al oeste hasta alcanzar el Área Metropolitana de Guadalajara en la madrugada del día 22 de julio del 2023.



PROTECCIÓN CIVIL Y BOMBEROS
GUADALAJARA

**Coordinación Municipal
de Protección Civil**
Guadalajara



1.3.2 Inicio de la convección

Alrededor de las 22:35 h del 21 de julio la extensa tormenta se aproximaba al AMG desde el oriente (Figura 4A); minutos más tarde, cerca de las 00:00:00 h del 22 de julio la tormenta alcanzó el AMG, entrando por la zona del zoológico y la Barranca de Oblatos (Figura 4B). La red urbana de estaciones meteorológicas de Zapopan registró el inicio del evento convectivo, detectando vientos intensos y lluvia moderada a fuerte.




Figura 4. Imagen de satélite infrarrojo de A) 19:50 h del 21 de julio y B) 00:00 del 22 de julio, muestra el desarrollo de las tormentas cerca de Irapuato y horas más tarde el núcleo más fuerte alcanza el oriente del AMG.

1.3.3 Desarrollo e Intensificación

Cerca de las 00:50 h la tormenta cubrió el AMG y una parte de ella se intensificó en la zona noreste de Guadalajara y de Zapopan (Figura 5), generando fuertes rachas de viento que alcanzaron los 77 km/h, lluvia fuerte con rayos frecuentes y caída de granizo. El núcleo más fuerte de la intensa tormenta también se desplazó hacia el oeste, afectando el Centro y Sur de Guadalajara, así como el noroeste de Zapopan.



Figura 5. Imagen de satélite infrarojo que muestra el desarrollo e intensificación de la tormenta: 22 de julio a las 00:50 h.

La tormenta convectiva tuvo un periodo evolutivo de aproximadamente 1.5 horas, con un desplazamiento de oriente-poniente. Para las 01:00 h, se mantenían episodios de lluvia moderada principalmente en el sur del AMG, y después de las 01:30 h la tormenta se alejó del AMG, con un movimiento de traslación hacia el poniente (Figura 6).



Figura 6. Imagen de satélite infrarojo muestra el momento en el cual la tormenta se aleja del AMG, a las 01:30 h.



1.4 Estadística Meteorológica

1.4.1 Comportamiento de la precipitación

La lluvia inició a las 00:00 horas del 22 de julio del 2023 y terminó a las 01:30 horas. De acuerdo con la Red Urbana de Estaciones Meteorológicas los acumulados más altos de lluvia se concentraron en el Centro y Noreste de Guadalajara, con valores de 12 a 24 milímetros. Los acumulados máximos se registraron en la estación IAM y Huentitán, con una precipitación acumulada en una hora de 24 y 22 milímetros, respectivamente.

Estación	Lugar	Lluvia (mm)
IAM	Instituto de Astronomía y Meteorología	24
Huentitán	CUAAD-Barranca de Huentitán	22
UAG	Universidad Autónoma de Guadalajara	20
Plaza del sol	Plaza del sol	12

1.4.2 Comportamiento del viento

Antes de la formación de las nubes de tormenta, cerca de las 21:30 h, el viento se mantuvo soplando desde el este y sureste con rachas de 35 km/h; cuando las tormentas se desarrollaron y alcanzaron el AMG, cerca de la 00:45 h, el viento cambio de dirección y comenzó a soplar desde el oeste, alcanzando rachas máximas en su etapa de intensificación de 84 y 77 km/h, alrededor de las 02:00 h. En la etapa de disipación, entre las 02:30 y 03:00 h, el viento nuevamente sopló desde el este-sureste con intensidades menores a 25 km/h.

Estación	Lugar	Rachas (km/h)
Santa Lucía	Cruz Verde Santa Lucía	55
Cañadas	Cañadas	77
UAG	Universidad Autónoma de Guadalajara	64
Plaza del sol	Parque Industrial	84



**Coordinación Municipal
de Protección Civil**
Guadalajara



2 INSTALACIONES, INFRAESTRUCTURA, BIENES Y SISTEMAS AFECTABLES.

Las afectaciones consistieron en ingreso de agua en viviendas, aumento de nivel de agua en vialidades, árboles caídos, así como arrastre de sedimentos sobre la vía pública e interrupción del servicio de energía eléctrica, causados por escurrimiento de agua en vía pública, en las colonias Independencia, Villas de San Juan, Alcalde Barranquitas, contemplando las viviendas afectadas citadas en el Anexo 1 de este documento.

Se tuvo el colapso parcial y total de más de 200 árboles en toda la ciudad de Guadalajara, contemplando los árboles colapsados y/o con riesgo de colapso citados en el Anexo 2 de este documento.

Se tuvieron afectaciones en postes de alumbrado público, luminarias y tendido eléctrico.

3.- ACCIONES A REALIZAR PARA LA RECUPERACIÓN DE LA NORMALIDAD DE LA COMUNIDAD.

Se solicite a la Jefatura de Gabinete, Secretaría del Ayuntamiento, Sindicatura, Tesorería, Coordinación General de Servicios Públicos Municipales, Coordinación General de Gestión Integral de la Ciudad, Coordinación General de Construcción de Comunidad, Coordinación General de Desarrollo Económico, Coordinación General de Combate a la Desigualdad, Coordinación General de Administración e Innovación Gubernamental, Contraloría Ciudadana, Comisaría General de Seguridad Ciudadana de Guadalajara y la Coordinación Municipal de Protección Civil se ejecuten sus mecanismos de Continuidad de Operaciones y Gobierno a efecto de mantener el funcionamiento de las áreas estratégicas del H. Ayuntamiento, así como la prestación de los servicios públicos estratégicos inherentes a la administración municipal.



**Coordinación Municipal
de Protección Civil**
Guadalajara



Se solicite a la Secretaría General a través de la Dirección de Participación Ciudadana, al Sistema Municipal para el Desarrollo Integral de la Familia (DIF), a la Coordinación General de Desarrollo Económico y a la Coordinación General de Combate a la Desigualdad, realicen la evaluación de daños en las viviendas afectadas y se brinde el apoyo para recuperación parcial o total del menaje de casa, gestionando los insumos que considere necesarios para la atención de la emergencia.

Se solicite a la Coordinación General de Servicios Públicos Municipales, por medio de la Dirección de Mejoramiento Urbano, Dirección de Parques y Jardines, Dirección de Corresponsabilidad Social, Dirección de Aseo Público y Dirección de Alumbrado Público, realice labores de saneamiento y rehabilitación de las áreas afectadas, la disposición de desechos en los lugares que tiene destinados para tal fin, la poda, seccionamiento y retiro de árboles caídos para liberación de vialidades y banquetas, el saneamiento de las vialidades afectadas, el retiro de postes colapsados y/o con riesgo de colapso, retiro de luminarias colapsadas y/o con riesgo de colapso y su reposición, retiro y rehabilitación de tendido eléctrico afectado.

Se solicite a la Dirección de Obras Públicas realice la evaluación de los daños que pudieran haber sufrido los inmuebles en su infraestructura y servicios, que presente y ejecuten los trabajos necesarios para su restauración en el menor tiempo posible.

Se solicite a la Comisaría General de Seguridad Ciudadana de Guadalajara, ajuste su operación a las recomendaciones que se dicten pertinentes para disminuir la posibilidad robos y se realicen los trabajos de restablecimiento de manera segura y oportuna por parte de las autoridades a intervenir.

Se solicite a Tesorería para que tenga disponible el Fondo de Emergencia y el pago de los insumos que se adquieran.

▼ Calz. del Campesino 1097
Col. Moderna, Guadalajara, Jalisco.
C.P. 44100

Página 8 de 12





**Coordinación Municipal
de Protección Civil**
Guadalajara



Se solicite a la Coordinación General de Administración e Innovación Gubernamental, a través de la Dirección de Adquisiciones, la compra de insumos que las dependencias operativas le demanden en caso de necesitar insumos adicionales que se estimen necesarios para hacer frente a la emergencia.

Se solicite a la ciudadanía en general acate las medidas de seguridad dictadas por las autoridades y permitan el desarrollo de sus actividades, así como el acceso a aquellas áreas afectadas.

Lo anterior en base a las recomendaciones de la Coordinación Municipal de Protección Civil. Debiendo rendir un informe del cumplimiento a lo anterior al Comité Municipal de Emergencias, a través del Secretario Técnico.

Por lo anteriormente expuesto y con fundamento en lo dispuesto por los artículos 2, 75, 76 y 77 de la Ley de Protección Civil del Estado de Jalisco; y artículos 1, 28, 29 y 30 del Reglamento de Protección Civil para el Municipio de Guadalajara, Jalisco, se emite la siguiente:

DECLARATORIA MUNICIPAL DE EMERGENCIA EN GUADALAJARA, JALISCO

Primero.- Se emite la Declaratoria Municipal de Emergencia en el Municipio de Guadalajara, Jalisco, en virtud de las afectaciones presentadas en las colonias Independencia, Villas de San Juan, Alcalde Barranquitas; así como en vialidades y banquetas de toda la ciudad, por colapso total y/o parcial de árboles.

Segundo.- Se instruye a la Jefatura de Gabinete, Secretaría del Ayuntamiento, Sindicatura, Tesorería, Coordinación General de Servicios Públicos Municipales, Coordinación General de Gestión Integral de la Ciudad, la Coordinación General de Construcción de Comunidad, la Coordinación General de Desarrollo Económico, la Coordinación General de Combate a la Desigualdad, Coordinación General de

▼ Calz. del Campesino 1097
Col. Moderna, Guadalajara, Jalisco.
C.P. 44100

Página 9 de 12





**Coordinación Municipal
de Protección Civil**
Guadalajara



Administración e Innovación Gubernamental, Contraloría Ciudadana, Comisaría General de Seguridad Ciudadana de Guadalajara y la Coordinación Municipal de Protección Civil se ejecuten sus mecanismos de Continuidad de Operaciones y Gobierno a efecto de mantener el funcionamiento de las áreas estratégicas del H. Ayuntamiento, así como la prestación de los servicios públicos estratégicos inherentes a la administración municipal.

Tercero.- Se instruye a la Tesorería Municipal, para que tenga disponible el Fondo de Emergencia y el pago de los insumos que se adquieran.

Cuarto.- Se instruye a la Secretaría General a través de la Dirección de Participación Ciudadana, al Sistema Municipal para el Desarrollo Integral de la Familia (DIF), a la Coordinación General de Desarrollo Económico y a la Coordinación General de Combate a la Desigualdad, realicen la evaluación de daños en las viviendas afectadas y se brinde el apoyo para recuperación parcial o total del menaje de casa, gestionando los insumos que considere necesarios para la atención de la emergencia.

Quinto.- Se instruye a la Coordinación General de Servicios Públicos Municipales, por medio de la Dirección de Mejoramiento Urbano, Dirección de Parques y Jardines, Dirección de Corresponsabilidad Social, Dirección de Aseo Público y Dirección de Alumbrado Público, realice labores de saneamiento y rehabilitación de las áreas afectadas, la disposición de desechos en los lugares que tiene destinados para tal fin, la poda, seccionamiento y retiro de árboles caídos para liberación de vialidades y banquetas, el saneamiento de las vialidades afectadas, el retiro de postes colapsados y/o con riesgo de colapso, retiro de luminarias colapsadas y/o con riesgo de colapso y su reposición, retiro y rehabilitación de tendido eléctrico afectado.

▼ Calz. del Campesino 1097
Col. Moderna, Guadalajara, Jalisco.
C.P. 44100

Página 10 de 12





**Coordinación Municipal
de Protección Civil**
Guadalajara



Sexto.- Se instruye a la Dirección de Obras Públicas realice la evaluación de los daños que pudieran haber sufrido los inmuebles en su infraestructura y servicios, que presente y ejecuten los trabajos necesarios para su restauración en el menor tiempo posible.

Séptimo.- Se instruye a la Comisaría General de Seguridad Ciudadana de Guadalajara, ajuste su operación a las recomendaciones que se dicten pertinentes para disminuir la posibilidad robos y se puedan realizar los trabajos de restablecimiento de manera segura y oportuna por parte de las autoridades a intervenir.

Octavo.- Se instruye a la Coordinación General de Administración e Innovación Gubernamental a través de la Dirección de Adquisiciones la compra de insumos que las dependencias operativas le demanden en caso de necesitar insumos adicionales que se estimen necesarios para hacer frente a la emergencia.

Noveno.- Se instruye a la ciudadanía en general acate las medidas de seguridad dictadas por las autoridades y permitan el desarrollo de sus actividades así como el acceso a aquellas áreas afectadas.

**En la ciudad de Guadalajara, Jalisco
a los 22 veintidós días del mes de julio del año 2023.**

ATENTAMENTE
**“2023, Año del Primer Centenario de la Fundación del
Heroico Cuerpo de Bomberos de Guadalajara”**

Lic. Jesús Pablo Lemus Navarro
Presidente del Consejo Municipal de Protección Civil y
Presidente Municipal de Guadalajara.

▼ Calz. del Campesino 1097
Col. Moderna, Guadalajara, Jalisco.
C.P. 44100

Página 11 de 12





**Coordinación Municipal
de Protección Civil**
Guadalajara



Lic. Eduardo Fabián Martínez Lomeli
Secretario Ejecutivo del Consejo Municipal de
Protección Civil y Secretario del Ayuntamiento

Comandante Luis Arturo García Pulido
Secretario Técnico del Consejo Municipal de
Protección Civil y Coordinador Municipal de Protección
Civil.

Mtra. Karina Anaid Hermsillo Ramírez
Síndica Municipal e Integrante del
Consejo Municipal de Protección Civil

Mtro. Luis García Sotelo
Integrante del Consejo Municipal de
Protección Civil y Tesorero Municipal

Mtro. Esteban Petersen Cortés
Integrante del Consejo Municipal de
Protección Civil y Jefe de Gabinete.

Hoja de firma correspondiente a la Declaratoria Municipal de Emergencia de fecha 22 de julio del 2023.

ANEXO 1.
**INFORME DE EVALUACIÓN
 PRELIMINAR DE DAÑOS Y AFECTACIONES EN VIVIENDAS, GUADALAJARA, JALISCO.
 22 DE JULIO DEL 2023**


ID	CALLE	No.	CRUCE 1	CRUCE 2	COLONIA	TIPO DE AFECTACIÓN
1	Rogelio Bacon	1298	Monte Jura	Circunvalación	Independencia	Menaje
2	Rogelio Bacon	1301	Monte Jura	Circunvalación	Independencia	Menaje
3	Rogelio Bacon	1302	Monte Jura	Circunvalación	Independencia	Menaje
4	Rogelio Bacon	1306	Monte Jura	Circunvalación	Independencia	Menaje
5	Rogelio Bacon	1313-A	Monte Jura	Circunvalación	Independencia	Menaje
6	Rogelio Bacon	1315	Monte Jura	Circunvalación	Independencia	Menaje
7	Rogelio Bacon	1316	Monte Jura	Circunvalación	Independencia	Menaje
8	Rogelio Bacon	1317	Monte Jura	Circunvalación	Independencia	Menaje
9	Rogelio Bacon	1347	Monte Jura	Circunvalación	Independencia	Menaje
10	Rogelio Bacon	1351	Monte Jura	Circunvalación	Independencia	Menaje
11	Rogelio Bacon	1353	Monte Jura	Circunvalación	Independencia	Menaje
12	Rogelio Bacon	1358	Monte Jura	Circunvalación	Villas de San Juan	Menaje
13	Rogelio Bacon	1364	Monte Jura	Circunvalación	Independencia	Menaje
14	Rogelio Bacon	1375	Monte Jura	Circunvalación	Independencia	Menaje
15	Rogelio Bacon	1378	Monte Jura	Circunvalación	Independencia	Menaje
16	Cotopaxi	238	Platón	Normalistas	Independencia	Menaje
17	Cotopaxi	240	Platón	Cerrada	Independencia Pte.	Menaje
18	Cotopaxi	242-A	Platón	Sangangüey	Independencia	Menaje
19	Cotopaxi	244-A	Platón	Sangangüey	Independencia	Menaje
20	Cotopaxi	244-B	Platón	Sangangüey	Independencia	Menaje
21	Cotopaxi	246	Platón	Monte Jura	Independencia	Menaje
22	Cotopaxi	248	Platón	Sangangüey	Independencia	Menaje
23	Monte Jura	205-Mza1-Edificio B-Int. 2	Sierra Leona	Sangangüey	Independencia	Menaje
24	Rogelio Bacon	1308	Monte Jura	Circunvalación	Independencia	Sin afectación reportada
25	Rogelio Bacon	1319	Monte Jura	Circunvalación	Independencia	Sin afectación reportada
26	Rogelio Bacon	1346	Monte Jura	Circunvalación	Independencia	Sin afectación reportada
27	Rogelio Bacon	1365	Monte Jura	Circunvalación	Independencia	Sin afectación reportada
28	Rogelio Bacon	1368	Monte Jura	Circunvalación	Independencia	Sin afectación reportada
29	Rogelio Bacon	1377	Monte Jura	Circunvalación	Independencia	Sin afectación reportada
30	Rogelio Bacon	1384	Monte Jura	Circunvalación	Independencia	Sin afectación reportada
31	Cotopaxi	232	Platón	Monte Jura	Independencia	Sin afectación reportada
32	Cotopaxi	242	Sangangüey	Cerrada	Independencia	Sin afectación reportada
33	Cotopaxi	244	Platón	Monte Jura	Independencia	Sin afectación reportada
34	Rogelio Bacon	1294	Monte Jura	Circunvalación	Independencia	No se encontró persona alguna/No se realizó evaluación
35	Rogelio Bacon	1306	Platón	Monte Jura	Independencia	No se encontró persona alguna/No se realizó evaluación

ANEXO 1.
**INFORME DE EVALUACIÓN
 PRELIMINAR DE DAÑOS Y AFECTACIONES EN VIVIENDAS, GUADALAJARA, JALISCO.
 22 DE JULIO DEL 2023**

ID	CALLE	No.	CRUCE	CRUCE 2	COLONIA	TIPO DE AFECTACIÓN
36	Rogelio Bacon	1310	Monte Jura	Circunvalación	Independencia	No se encontró persona alguna/No se realizó evaluación
37	Rogelio Bacon	1313	Monte Jura	Circunvalación	Independencia	No se encontró persona alguna/No se realizó evaluación
38	Rogelio Bacon	1314	Monte Jura	Circunvalación	Independencia	No se encontró persona alguna/No se realizó evaluación
39	Rogelio Bacon	1349	Monte Jura	Circunvalación	Independencia	No se encontró persona alguna/No se realizó evaluación
40	Rogelio Bacon	1354	Monte Jura	Circunvalación	Independencia	No se encontró persona alguna/No se realizó evaluación
41	Rogelio Bacon	1356	Monte Jura	Circunvalación	Independencia	No se encontró persona alguna/No se realizó evaluación
42	Rogelio Bacon	1359	Monte Jura	Circunvalación	Independencia	No se encontró persona alguna/No se realizó evaluación
43	Rogelio Bacon	1372	Monte Jura	Circunvalación	Independencia	No se encontró persona alguna/No se realizó evaluación
44	Rogelio Bacon	1376	Monte Jura	Circunvalación	Independencia	No se encontró persona alguna/No se realizó evaluación
45	Rogelio Bacon	1380	Monte Jura	Circunvalación	Independencia	No se encontró persona alguna/No se realizó evaluación
46	Rogelio Bacon	1386	Monte Jura	Circunvalación	Independencia	No se encontró persona alguna/No se realizó evaluación
47	Rogelio Bacon	1389	Monte Jura	Circunvalación	Independencia	No se encontró persona alguna/No se realizó evaluación
48	Rogelio Bacon	1391	Monte Jura	Circunvalación	Independencia	No se encontró persona alguna/No se realizó evaluación



ANEXO 1.
INFORME DE EVALUACIÓN
PRELIMINAR DE DAÑOS Y AFECTACIONES EN VIVIENDAS, GUADALAJARA, JALISCO.
22 DE JULIO DEL 2023



ID	CALLE	No.	CRUCE	CRUCE Z	COLONIA	TIPO DE AFECTACIÓN
49	Rogelio Bacon	1392	Monte Jura	Circunvalación	Independencia	No se encontró persona alguna/No se realizó evaluación
50	Rogelio Bacon	2003	Monte Jura	Circunvalación	Independencia	No se encontró persona alguna/No se realizó evaluación
51	Cotopaxi	36	Platón	Monte Jura	Independencia	No se encontró persona alguna/No se realizó evaluación

CÓDIGO	ZONA DEL SERVICIO	FECHA DE REPORTE	UBICACIÓN (CALLE, NUMERO, CRUCES)	DOMICILIO	CRUCE	COLONIA	CONTINGENCIAS	ACCION REQUERIDA
C106	1	20/07/2023	FRAY BARTOLOME DE LAS CASAS Y 28 DE ENERO	28 DE ENERO		ANALCO	1	VALIDAD
C107	3	20/07/2023	CALZADA INDEPENDENCIA 2908	RACIO DEL ZOOLOGICO		MONTANAN EL BAO	1	VALIDAD
C108	5	20/07/2023	ERCUNVALACION OBLATOS 1203	CIRCUNVALACION Y PUERTO PROGRESO		OBLATOS	1	BAÑQUETA
C109	4	20/07/2023	SAN JUANLO Y ARTESANOS	ARTESANOS		SAN SEBASTIÁN	1	VALIDAD
C110	1	20/07/2023	VEREDIL DE LOS MESTRERES 809	PIEDRE KINO Y PEDRO GOMEZ		ALCALDE BARRANQUITAS	1	VALIDAD
C111	1	20/07/2023	SABIELLA MISTRAL Y JESUS GARCIA (FRAY JUAN PIERO SERRA)	GABRIELA MISTRAL Y JESUS GARCIA		ALCALDE BARRANQUITAS	1	VALIDAD
C112	4	20/07/2023	ROBLES GR. 306	LA PAZ Y JOSE GUADALUPE ZUNO		AMERICANA	1	CABLES
C113	4	20/07/2023	SINGIDA GARCIA N. 3007	AMISTAD Y MANUEL GUERRER		MARQUITA WALZ DE JIMENEZ	2	BAÑQUETA
C114	1	20/07/2023	MEXICAL, ZONCO 1590	CHAPULTEPEC Y PROGRESO		AMERICANA	1	BAÑQUETA
C115	4	20/07/2023	SANTA LUCA 2114	MESA CENTRAL Y SAN ALFONSO		SANTA ROSA	1	VALIDAD
C116	4	20/07/2023	AV. CIRCUNVALACION OBLATOS N. 2903	HACIENDA LA COLUMNA Y HACIENDA AHROYO DE EN MESA		MALCONES DE OBLATOS	1	VALIDAD
C117	5	20/07/2023	ALUMNA 075	MACONOLA Y LEONARDO OLIVA		DEL REAL	1	BAÑQUETA
C118	1	20/07/2023	RD DE JANEIRO Y FLAGELFA	RD DE JANEIRO Y FLAGELFA		PROVIDENCIA	1	CABLES
C119	2	20/07/2023	CALLE DEL SOL Y TOMATZIN	CALLE DEL SOL Y TOMATZIN		JARDINES DEL BOSQUE	1	VALIDAD
C120	1	20/07/2023	C 8 1704	C 8 Y C 8		FERRONCHILL	1	BAÑQUETA
C121	5	20/07/2023	VALENTIN GOMEZ PARRAS 791	LEONARDO OLIVA Y BAO		REAL	2	VALIDAD
C122	1	20/07/2023	MONTE CAUCASO 79	MONTE DE LAS ANIMAS Y ALAMEDA		EL RETIRO	1	BAÑQUETA
C123	4	20/07/2023	ARTESANOS Y HACIENDA ZENZONTLA	MONTE DE LAS ANIMAS Y ALAMEDA		OBLATOS	1	BAÑQUETA
C124	2	20/07/2023	FRAY JUAN DE ZUMARRAGA 777	ARTESANOS Y HACIENDA ZENZONTLA		OBLATOS	1	BAÑQUETA
C125	1	20/07/2023	JANPERO SERRA 1454	LAZARITO CARDENAS Y SANTA BEATRIZ		CHAPALITA	1	BAÑQUETA
C126	5	20/07/2023	RIO UZUMACINTLA 1220	DIEGO RIVERA Y DAVID ALFARO PERQUIEROS		COLINAS DE LA NORMAL	1	VALIDAD
C127	1	20/07/2023	EFRAIN GONZALEZ LUNA 1812	RIO POD Y AV. 8 DE FEBRERO		KUMPIKA	1	BAÑQUETA
C128	1	20/07/2023	CRUZ VERDE 795	ESQ. JOSE MARIA VIGIL		AMERICANA	4	VALIDAD
C129	1	20/07/2023	AV. DE LOS MAESTROS 824	NORMALISTAS Y BELLEN		ARTESANOS	2	BAÑQUETA
C130	1	20/07/2023	HEROICO COLEGIO MILITAR Y AYUNTAMIENTO	AYUNTAMIENTO		AYUNTAMIENTO	2	CABLES
C131	1	20/07/2023	PANFILO PEREZ 796	MONTES LAS ANIMAS		INDEPENDENCIA	1	VALIDAD
C132	4	20/07/2023	HACIENDA DE TALA Y JOAQUIN AMARO	ENLLO RAMAZA Y PUERTO MELAQUE		BLANCO Y CUELLAR	1	VALIDAD
C133	3	20/07/2023	ANTONIO DIAZ SOTO Y GAMA 1138	JUAN JOSE DE LA GARZA Y FRANCISCO ESCOBEDO		SANTA CECILIA	1	VALIDAD
C134	4	20/07/2023	MESA CER TALL 829	PUERTO DEL DANERO Y PUERTO ANGEL		RANCHO MUERTO	1	VALIDAD
C135	1	20/07/2023	CASITLANDAS Y TAPIA 660	MICHEL PAYRO Y JESUS UHRTA		SAN VICENTE	1	CABLES
C136	4	20/07/2023	HACIENDA SANTIAGO 2065	ESQ. DONATO GUERRA Y LOPEZ COTILLA		CENTRO	1	ESPECIFICAR
C137	1	20/07/2023	MANUEL LOPEZ COTILLA 910	ANGULO ESQ. FRAY LUIS DE PALACIO		OBLATOS	3	CABLES
C138	2	20/07/2023	MONTE PARRASO	ANGULO ESQ. FRAY LUIS DE PALACIO		CENTRO	1	ESPECIFICAR
C139	3	20/07/2023	AV. JIMENEZ V/R EXPANXION RECTORIA GENERAL VDO1	MONTE ADOXOAGUA		LADRON DE GUEVARA	1	VALIDAD
C140	1	20/07/2023	AV. DE LA PAZ 1190	AV. ENRIQUITE DIAZ DE LEON SUR Y CONSTANCIO HERNANDEZ AMERICANA		POPULAR	2	VALIDAD
C141	1	20/07/2023	RAFAEL BALBUENA 129	SANTA CLEMENCIA Y SAN SIXTO		MEDICAL ZONCO	1	BAÑQUETA
C142	1	20/07/2023	18 DE SEPTIEMBRE	MACERO		MEDICAL ZONCO	1	VALIDAD
C143	1	20/07/2023	MAESTRALZA 70	JIMENEZ Y PEDRO MORENO		CENTRO	1	CABELLON
C144	3	20/07/2023	BELLEN A MORILLOS E HIDALGO	BELLEN A MORILLOS E HIDALGO		CENTRO	1	VALIDAD
C145	3	20/07/2023	JOAQUIN MUCEL	MARTIN MACIAS		LONAS DEL PARRASO	5	ARBA VERDE
C146	1	20/07/2023	CALZ DEL FEDERALISMO 298 (IPEN INSTITUTO PNE-HOSPITALARIO DE	BOQUE, BLANCO Y PRISCELINO SANCHEZ		AMERICANA	2	BAÑQUETA
C147	1	20/07/2023	JOSE MARIA MORELOS 1188	NICOLAS ROMERO Y GRUARDI		AMERICANA	1	VALIDAD
C148	4	20/07/2023	AV. HIDALGO Y JESUS	JESUS		CENTRO	1	VALIDAD
C149	4	20/07/2023	HACIENDA TOTOLUMPA 7166	ARTESANOS		OBLATOS	1	VALIDAD
C150	4	20/07/2023	MATEGANDOS Y HACIENDA SANTA FE	HON SANTA FE		OBLATOS	1	VALIDAD
C151	1	20/07/2023	T COLINAS	MONTE DAMELLO Y MONTE LISIACO		INDEPENDENCIA	4	BAÑQUETA
C152	1	20/07/2023	HOSPITAL Y BELLEN	BELLEN		EL RETIRO	1	ARBA VERDE
C153	5	20/07/2023	LAVIER MHA	CALZADA DEL EJERCITO		SAN JUAN DE DIOS	2	VALIDAD

ANEXO 2
AFECTACIÓN PRELIMINAR DE ÁRBOLES CAÍDOS,
POR TORMENTA SEVERA EN GUADALAJARA, JAL. 22 DE JUNIO DEL 2023

CÓDIGO DE SERVICIO	ZONA DEL SERVICIO	FECHA DE REPORTE	UBICACIÓN (CALLE, NUMERO, CRUCES)	DOMICILIO	COLONIA	CATEGORÍA	ACCION RECOMENDADA
C186	2	22/07/2023	PASEO PARRA Y PASEO PONIENTE	CRUCE	JARDINES DEL COUNTRY	1	AREA VERDE
C187	1	22/07/2023	PASEO DE LOS ARTISTAS		COLINAS DE LA NORMAL	1	VIALIDAD
C188	1	22/07/2023	JUANES 81C		CENTRO	1	ARBOLES
C189	1	22/07/2023	PANQUE EL REFUGIO		CENTRO	2	AREA VERDE
C190	1	22/07/2023	PIEDRO MORENO		FEDERALISMO	2	FINCA
C191	2	22/07/2023	MESA CENTRAL 185		VICENTE GUERRERO	1	VIALIDAD
C192	1	22/07/2023	AV. MARIANO OTERO 249		JARDINES DEL BOSQUE	1	VIALIDAD
C193	1	22/07/2023	CALZADA INDEPENDENCIA		EL RETIRO	1	VIALIDAD
C194	5	22/07/2023	PLUTARCO Y ARTESANOS		SAN ISIDRO	1	VIALIDAD
C195	1	22/07/2023	SALVADOR DE GUERRERO Y ALBERTA 148 Y SIERRA MOJADA		LA PERLA	1	VIALIDAD
C196	2	22/07/2023	MONTVEJIDO		INDEPENDENCIA	3	AREA VERDE
C197	2	22/07/2023	TURIN ESCOBINA TERRANOVA		PREMENCIA	1	VIALIDAD
C198	5	22/07/2023	CALZADA INDEPENDENCIA Y BULGOSO PARRA		EL RETIRO	1	VIALIDAD
C199	1	22/07/2023	JOSE MA GILESAS Y SANTO TOMAS		CUATEPEC	1	VIALIDAD
C200	1	22/07/2023	MONTE EVEREST Y SIERRA MORENA		INDEPENDENCIA	1	VIALIDAD
C201	1	22/07/2023	MONTE APININDI Y MONTE CAUCASO		INDEPENDENCIA	1	CABLES
C202	5	22/07/2023	CIRCUNVALACION Y BELSARDO		INDEPENDENCIA	1	BAHQUETA
C203	1	22/07/2023	REPUBLICA Y MANUE DOBLADO		SAN JUAN DE DIOS	1	VIALIDAD
C204	1	22/07/2023	MOLINA Y HEROES DE LA INDEPENDENCIA		CENTRO	1	VIALIDAD
C205	1	22/07/2023	FRIGILIANO GARCHEZ		CENTRO	1	VIALIDAD
C206	5	22/07/2023	CALZADA Y REVOLUCION		SAN JUAN DE DIOS	1	VIALIDAD
C207	5	22/07/2023	JESUS ACAL 363		SAN ISIDRO	3	CABLES
C208	5	22/07/2023	PLUTARCO ELIAS CALLES 1077		SAN ISIDRO	3	CABLES
C209	5	22/07/2023	CHIMBORAZO Y ESTEBAN LUERA		BELSARDO DOMINGUEZ	2	ESPECIFICAR
C210	4	22/07/2023	ZENUZORTILA Y AV. ARTESANOS		BALCONES DE OBLATOS	1	VIALIDAD
C211	5	22/07/2023	ROMAN MORALES		OBLATOS	1	CABLES
C212	1	22/07/2023	BELSARDO DOMINGUEZ		OBLATOS	1	VIALIDAD
C213	2	22/07/2023	JARDIN SAN BASTIAN SAN JORGE 75		VALIARTA SAN JORGE	1	VIALIDAD
C214	5	22/07/2023	FRANCISCO DE ICAZA		ANALCO	1	AREA VERDE
C215	4	22/07/2023	SILVESTR REVAELTAS 415		BELSARDO DOMINGUEZ	1	VIALIDAD
C216	1	22/07/2023	GRUVALACION 2451		EL RETIRO	1	CABLES
C217	1	22/07/2023	JAVIER MIRA Y CHURUBISCO		OBLATOS	1	BAHQUETA
C218	4	22/07/2023	P DE LOS ARTISTAS 1214		SAN JUAN DE DIOS	1	VIALIDAD
C219	1	22/07/2023	CIRCUNVALACION Y FELPE ANGELES		COLINAS DE LA NORMAL	1	VIALIDAD
C220	1	22/07/2023	MARIANO DE LA BANCENA Y JUAN MANUEL		OBLATOS	3	VIALIDAD
C221	5	22/07/2023	MONTE LAS ANIMAS 742		CENTRO	1	VIALIDAD
C222	1	22/07/2023	JOSE MARIA GILESAS Y ARTESANOS		EL RETIRO	1	VIALIDAD
C223	8	22/07/2023	FRAY JUAN PIERO MAESTROS Y GONZALO CUREL		SAN ISIDRO	4	VIALIDAD
C224	1	22/07/2023	CONSTANCIA Y OREGON		ALCALDE BARRIQUITAS	7	VEHICULO
C225	1	22/07/2023	SIERRA LEONA Y MONTE JUVA		OBREÑA	1	AREA VERDE
C226	6	24/07/2023	CHIMBORAZO 1985		INDEPENDENCIA	1	VIALIDAD
C227	2	24/07/2023	FINCAO MACHAIN 94		BELSARDO DOMINGUEZ	1	BAHQUETA
C228	2	24/07/2023	PASEO DE LA ARBOLEDA 1300		TALPIA	1	VIALIDAD
C229	3	24/07/2023	MARCELA 1 LA 46		REPUBLICA Y LA 46	1	BAHQUETA
C230	3	24/07/2023	PANQUETH 116		ANTIGUA PENAL	1	VIALIDAD
C231	7	24/07/2023	ISLA ORONO 3743		MONTE PRINCES Y CALZADA INDEPENDENCIA	1	VEHICULO
C232	1	24/07/2023	INORMALISTAS 471		SIERRA LEONA Y MONTE JUVA	1	BAHQUETA
C233	3	24/07/2023	CORCORAN JARDIN DIVISION DEL NORTE 470		SIERRA LEONA Y MONTE JUVA	1	BAHQUETA
C234	1	24/07/2023	DE LA BAHQUETA 372		JARDINES ALCALDE	1	AREA VERDE
C235	1	24/07/2023	COLON Y LIBERTAD		ANALCO	3	AREA VERDE
C236	1	24/07/2023	MONTE EVEREST 6 SIERRA MADRE		CENTRO	1	VIALIDAD
C237	1	24/07/2023	MONTE EVEREST 6 SIERRA MADRE		INDEPENDENCIA	1	VEHICULO

ANEXO 2.
AFECTACIÓN PRELIMINAR DE ARBOLES CAÍDOS,
POR TORMENTA SEVERA EN GUADALAJARA, JAL., 22 DE JULIO DEL 2023

FOLIO DE SERVICIO	ZONA DEL SERVICIO	FECHA DE REPORTE	UBICACIÓN (CALLE, NUMERO, CRUCES)	DOMICILIO	CRUCE	COLONIA	CONTINGENCIA	ACCION REQUERIDA
C1190	1	23/07/2023	EGUANTES 801	TERRANOVA Y RUBEN DARIO	CRUCE	COLONIA	CONTINGENCIA	ACCION REQUERIDA
C1189	3	23/07/2023	MONTE SAN ELIAS 3276	LA PAZ Y JOSE GRE MONTENEGRO	CRUCE	COLONIA	CONTINGENCIA	ACCION REQUERIDA
C1187	4	23/07/2023	HACIENDA LA VENTA 1357	JESUS ORTEG Y LORENZO DE TRISTAN	CRUCE	COLONIA	CONTINGENCIA	ACCION REQUERIDA
C1186	1	23/07/2023	FRAY ANTONIO ALCAIDE 1227	ROCA Y CAÑERA	CRUCE	COLONIA	CONTINGENCIA	ACCION REQUERIDA
C1185	1	23/07/2023	CHAPULTEPEC 364	MAR ROLO Y JAMES NUÑO	CRUCE	COLONIA	CONTINGENCIA	ACCION REQUERIDA
C1184	1	23/07/2023	EL ORETA JUAN PABLO II ARTESANOS Y JUAN PABLO II	JAYVER MORA	CRUCE	COLONIA	CONTINGENCIA	ACCION REQUERIDA
C1183	5	23/07/2023	CHIMBOVIZO 710	EMILIANO ZAPATA Y ROMÁN MORALES	CRUCE	COLONIA	CONTINGENCIA	ACCION REQUERIDA
C1182	1	23/07/2023	AV. MEXICO 2760	HERODOTO Y HONERO	CRUCE	COLONIA	CONTINGENCIA	ACCION REQUERIDA
C1181	3	23/07/2023	AV. 18 DE SEPTIEMBRE 662	ESTERNA ALATORRE Y PABLO VALDEZ	CRUCE	COLONIA	CONTINGENCIA	ACCION REQUERIDA
C1179	3	23/07/2023	JESUS ORTIZ Y LORENZO DE TRISTAN	BAYALLON DE SAN BLAS Y COMARTE DE PALO ALTO	CRUCE	COLONIA	CONTINGENCIA	ACCION REQUERIDA
C1174	4	23/07/2023	OMR 1176	DRAL CORONADO Y JOSE CLEMENTE DROZCO	CRUCE	COLONIA	CONTINGENCIA	ACCION REQUERIDA
C1188	1	23/07/2023	ESTERNA LOBREA (PUERBA DEL MERCADO SAN FELIPE)	JORJUALO	CRUCE	COLONIA	CONTINGENCIA	ACCION REQUERIDA
C1187	3	23/07/2023	PABLO VALDEZ 1165	HACIENDA ZENONTLA	CRUCE	COLONIA	CONTINGENCIA	ACCION REQUERIDA
C1183	2	23/07/2023	A.L.L. JARDIN 3012	GOEZ DE MENCHOLA Y JAYVER MINA	CRUCE	COLONIA	CONTINGENCIA	ACCION REQUERIDA
C1182	1	23/07/2023	MANUEL DOBLADO 806	HACIENDA DE BENEDECIO	CRUCE	COLONIA	CONTINGENCIA	ACCION REQUERIDA
C1181	3	23/07/2023	SAN BERNARDO	CIENCIA Y CUCHILLA ROMA LOS BELENES	CRUCE	COLONIA	CONTINGENCIA	ACCION REQUERIDA
C1180	1	23/07/2023	JUAN GUILLERMO ANGLILO 1301	PUERTO DEL CARMEN Y PUERTO DEL ANGEL	CRUCE	COLONIA	CONTINGENCIA	ACCION REQUERIDA
C1155	1	23/07/2023	AV. MAESTROE 135	LEJUAN ACAL	CRUCE	COLONIA	CONTINGENCIA	ACCION REQUERIDA
C1155	4	23/07/2023	HACIENDA CEDROS Y HACIENDA ZENONTLA	PUERTO DEL CARMEN Y PUERTO DEL ANGEL	CRUCE	COLONIA	CONTINGENCIA	ACCION REQUERIDA
C1152	4	23/07/2023	JOSE MARIA GOMEZ 126	PUERTO DEL CARMEN Y PUERTO DEL ANGEL	CRUCE	COLONIA	CONTINGENCIA	ACCION REQUERIDA
C1151	4	23/07/2023	HACIENDA JAZMIN	PUERTO DEL CARMEN Y PUERTO DEL ANGEL	CRUCE	COLONIA	CONTINGENCIA	ACCION REQUERIDA
C1150	4	23/07/2023	GENOVEVA RIVAS GUILLUM 1043	PUERTO DEL CARMEN Y PUERTO DEL ANGEL	CRUCE	COLONIA	CONTINGENCIA	ACCION REQUERIDA
C1148	5	23/07/2023	NAVARRA 2008	PUERTO DEL CARMEN Y PUERTO DEL ANGEL	CRUCE	COLONIA	CONTINGENCIA	ACCION REQUERIDA
C1147	4	23/07/2023	MESA CENTRAL 800A	PUERTO DEL CARMEN Y PUERTO DEL ANGEL	CRUCE	COLONIA	CONTINGENCIA	ACCION REQUERIDA
C1146	4	23/07/2023	DEPRANCO CAMPOS ALATORRE	PUERTO DEL CARMEN Y PUERTO DEL ANGEL	CRUCE	COLONIA	CONTINGENCIA	ACCION REQUERIDA
C1145	3	23/07/2023	CAJAZADA INDEPENDENCIA NORTE 306 (PLAZA INDEPENDENCIA)	PUERTO DEL CARMEN Y PUERTO DEL ANGEL	CRUCE	COLONIA	CONTINGENCIA	ACCION REQUERIDA
C1144	1	23/07/2023	MARINIC JIMENEZ 527	PUERTO DEL CARMEN Y PUERTO DEL ANGEL	CRUCE	COLONIA	CONTINGENCIA	ACCION REQUERIDA
C1143	3	23/07/2023	MESA CENTRAL 154	PUERTO DEL CARMEN Y PUERTO DEL ANGEL	CRUCE	COLONIA	CONTINGENCIA	ACCION REQUERIDA
C1142	4	23/07/2023	AV. ARTESANOS 1173	PUERTO DEL CARMEN Y PUERTO DEL ANGEL	CRUCE	COLONIA	CONTINGENCIA	ACCION REQUERIDA
C1141	1	23/07/2023	CENTRO MEXICO 210	PUERTO DEL CARMEN Y PUERTO DEL ANGEL	CRUCE	COLONIA	CONTINGENCIA	ACCION REQUERIDA
C1140	4	23/07/2023	JUAN R. ZAVALA 210	PUERTO DEL CARMEN Y PUERTO DEL ANGEL	CRUCE	COLONIA	CONTINGENCIA	ACCION REQUERIDA
C1139	1	23/07/2023	MARIANO JIMENEZ 525	PUERTO DEL CARMEN Y PUERTO DEL ANGEL	CRUCE	COLONIA	CONTINGENCIA	ACCION REQUERIDA
C1138	3	23/07/2023	LA FABRICA 1306	PUERTO DEL CARMEN Y PUERTO DEL ANGEL	CRUCE	COLONIA	CONTINGENCIA	ACCION REQUERIDA
C1135	1	23/07/2023	AV. 18 DE SEPTIEMBRE No. 22	PUERTO DEL CARMEN Y PUERTO DEL ANGEL	CRUCE	COLONIA	CONTINGENCIA	ACCION REQUERIDA
C1134	1	23/07/2023	MONTE SAN ELIAS	PUERTO DEL CARMEN Y PUERTO DEL ANGEL	CRUCE	COLONIA	CONTINGENCIA	ACCION REQUERIDA
C1133	6	23/07/2023	JOSE MARIA GOMEZ 736	PUERTO DEL CARMEN Y PUERTO DEL ANGEL	CRUCE	COLONIA	CONTINGENCIA	ACCION REQUERIDA
C1132	1	23/07/2023	MONTAÑA 300	PUERTO DEL CARMEN Y PUERTO DEL ANGEL	CRUCE	COLONIA	CONTINGENCIA	ACCION REQUERIDA
C1131	4	23/07/2023	HACIENDA DEL JAZMIN 2850	PUERTO DEL CARMEN Y PUERTO DEL ANGEL	CRUCE	COLONIA	CONTINGENCIA	ACCION REQUERIDA
C1129	1	23/07/2023	FERMIN NUESTRA 1172	PUERTO DEL CARMEN Y PUERTO DEL ANGEL	CRUCE	COLONIA	CONTINGENCIA	ACCION REQUERIDA
C1127	1	23/07/2023	GABRIEL 622	PUERTO DEL CARMEN Y PUERTO DEL ANGEL	CRUCE	COLONIA	CONTINGENCIA	ACCION REQUERIDA
C1125	2	23/07/2023	PABLO CASALE 88	PUERTO DEL CARMEN Y PUERTO DEL ANGEL	CRUCE	COLONIA	CONTINGENCIA	ACCION REQUERIDA
C1124	1	23/07/2023	HUERTO 30	PUERTO DEL CARMEN Y PUERTO DEL ANGEL	CRUCE	COLONIA	CONTINGENCIA	ACCION REQUERIDA
C1123	6	23/07/2023	TEHERAN 1073	PUERTO DEL CARMEN Y PUERTO DEL ANGEL	CRUCE	COLONIA	CONTINGENCIA	ACCION REQUERIDA
C1120	1	23/07/2023	CONTRERAS MEDELLIN 78	PUERTO DEL CARMEN Y PUERTO DEL ANGEL	CRUCE	COLONIA	CONTINGENCIA	ACCION REQUERIDA
C1119	4	23/07/2023	PANQUE VICTORIA SIN NOMBRE ESQ. CRUC. OBLATOS	PUERTO DEL CARMEN Y PUERTO DEL ANGEL	CRUCE	COLONIA	CONTINGENCIA	ACCION REQUERIDA

ANEXO 2.
AFECTACIÓN PRELIMINAR DE ÁMBITOS CUIDOS.
POR TORMENTA SEVERA EN GUADALUPE, JAL. 22 DE JULIO DEL 2023.

FOLIO DE SERVICIO	ZONA DEL SERVICIO	FECHA DE RENORTE	UBICACIÓN (CALLE, NUMERO, CRUCES)	DOMICILIO	COLOMBIA	REGLA	ACCION REQUERIDA
C1117	3	22/07/2023	MONTE FARMASO 1481 (BENICATO UNICO DE TRABAJADORES DE FOMENTO DEPORTIVO GUADALUPE UNIDAD Y JUSTICIA LABORAL)	MONTE ADOCCARGA	INDEPENDENCIA ORIENTE	2	FINCA
C1116	2	22/07/2023	JUAN NUZ DE ALARCÓN 88	MONTE ADOCCARGA	INDEPENDENCIA ORIENTE	1	VALLE
C1114	3	22/07/2023	SABIDURIA	MONTE ADOCCARGA	INDEPENDENCIA ORIENTE	1	VALLE
C1113	3	22/07/2023	TULA 86	MONTE ADOCCARGA	INDEPENDENCIA ORIENTE	1	VALLE
C1111	3	22/07/2023	VOLCAN VILLARROCA 5984	MONTE ADOCCARGA	INDEPENDENCIA ORIENTE	2	VALLE
C1110	5	22/07/2023	JOSE MARIA DOMÍNGUEZ 482 A	MONTE ADOCCARGA	INDEPENDENCIA ORIENTE	1	VALLE
C1108	5	22/07/2023	FRANCISCO DE SAZA	MONTE ADOCCARGA	INDEPENDENCIA ORIENTE	1	VALLE
C1107	4	22/07/2023	HACIENDA ARROYO HONDO 1296	MONTE ADOCCARGA	INDEPENDENCIA ORIENTE	1	VALLE
C1106	1	22/07/2023	PASEO DE LOS ARTISTAS 1280	MONTE ADOCCARGA	INDEPENDENCIA ORIENTE	1	VALLE
C1105	2	22/07/2023	ACHENCTO	MONTE ADOCCARGA	INDEPENDENCIA ORIENTE	1	VALLE
C1104	5	22/07/2023	ETA. CLEMENCIA 2316	MONTE ADOCCARGA	INDEPENDENCIA ORIENTE	1	VALLE
C1103	4	22/07/2023	AV. ARTESANOS 1414	MONTE ADOCCARGA	INDEPENDENCIA ORIENTE	1	VALLE
C1101	1	22/07/2023	ELBA 1154	MONTE ADOCCARGA	INDEPENDENCIA ORIENTE	1	VALLE
C1100	1	22/07/2023	JOSE GUADALUPE ZUNIG	MONTE ADOCCARGA	INDEPENDENCIA ORIENTE	1	VALLE
C1099	2	22/07/2023	BENJAMIN ROMERO 86	MONTE ADOCCARGA	INDEPENDENCIA ORIENTE	1	VALLE
C1097	1	22/07/2023	FRIGOLIANO SANCHEZ	MONTE ADOCCARGA	INDEPENDENCIA ORIENTE	1	VALLE
C1096	3	22/07/2023	PURTO ALTA Y CHICHEN ITZA	MONTE ADOCCARGA	INDEPENDENCIA ORIENTE	1	VALLE
C1095	5	22/07/2023	ESTEBAN LOPEZ 126	MONTE ADOCCARGA	INDEPENDENCIA ORIENTE	1	VALLE
C1092	1	22/07/2023	AV. DE LOS MAESTROS 911	MONTE ADOCCARGA	INDEPENDENCIA ORIENTE	1	VALLE
C1091	1	22/07/2023	MARIANO BARRERA 5	MONTE ADOCCARGA	INDEPENDENCIA ORIENTE	2	VALLE
C1090	5	22/07/2023	JOSE MARIA LOZANO 1273	MONTE ADOCCARGA	INDEPENDENCIA ORIENTE	1	VALLE
C1088	1	22/07/2023	ALIBELLO L. GALLARDO	MONTE ADOCCARGA	INDEPENDENCIA ORIENTE	1	VALLE
C1087	1	22/07/2023	JUAN JOSE 842	MONTE ADOCCARGA	INDEPENDENCIA ORIENTE	1	VALLE
C1086	1	22/07/2023	ALAMEDA 928	MONTE ADOCCARGA	INDEPENDENCIA ORIENTE	1	VALLE
C1085	3	22/07/2023	ESTEBAN BACA CALDERON	MONTE ADOCCARGA	INDEPENDENCIA ORIENTE	1	VALLE
C1084	1	22/07/2023	VOLCAN MENA	MONTE ADOCCARGA	INDEPENDENCIA ORIENTE	1	VALLE
C1083	1	22/07/2023	RUBI 882	MONTE ADOCCARGA	INDEPENDENCIA ORIENTE	1	VALLE
C1082	1	22/07/2023	ROSELIO BACON 1310	MONTE ADOCCARGA	INDEPENDENCIA ORIENTE	1	VALLE
C1081	1	22/07/2023	RIO ESCOBEDO 204	MONTE ADOCCARGA	INDEPENDENCIA ORIENTE	1	VALLE
C1080	5	22/07/2023	RANCHO ESCOBEDO	MONTE ADOCCARGA	INDEPENDENCIA ORIENTE	1	VALLE
C1079	5	22/07/2023	PUERTO MELACUE 1518	MONTE ADOCCARGA	INDEPENDENCIA ORIENTE	1	VALLE
C1078	1	22/07/2023	PUERTO MORENO 1125	MONTE ADOCCARGA	INDEPENDENCIA ORIENTE	1	VALLE
C1077	1	22/07/2023	PAOLO VALDEZ 817	MONTE ADOCCARGA	INDEPENDENCIA ORIENTE	1	VALLE
C1076	4	22/07/2023	ONIX 1916	MONTE ADOCCARGA	INDEPENDENCIA ORIENTE	1	VALLE
C1075	3	22/07/2023	MONTE LIBANO	MONTE ADOCCARGA	INDEPENDENCIA ORIENTE	1	VALLE
C1074	6	22/07/2023	MEZA CENTRAL 1188	MONTE ADOCCARGA	INDEPENDENCIA ORIENTE	2	VALLE
C1073	2	22/07/2023	MARUANI JIMENEZ	MONTE ADOCCARGA	INDEPENDENCIA ORIENTE	1	VALLE
C1068	5	22/07/2023	JOSEMARIA JIMENEZ	MONTE ADOCCARGA	INDEPENDENCIA ORIENTE	1	VALLE
C1067	5	22/07/2023	HACIENDA GUADALUPE 1821	MONTE ADOCCARGA	INDEPENDENCIA ORIENTE	1	VALLE
C1064	5	22/07/2023	ZOMBES FARIAS	MONTE ADOCCARGA	INDEPENDENCIA ORIENTE	1	VALLE
C1063	1	22/07/2023	FEDERA LIBANO	MONTE ADOCCARGA	INDEPENDENCIA ORIENTE	1	VALLE
C1060	5	22/07/2023	EMILIANO ZAPATA 418	MONTE ADOCCARGA	INDEPENDENCIA ORIENTE	1	VALLE
C1059	5	22/07/2023	CONSTELACIO	MONTE ADOCCARGA	INDEPENDENCIA ORIENTE	1	VALLE
C1057	5	22/07/2023	CALLE 36 (PUERTO DAZO Y NEPUBICA	MONTE ADOCCARGA	INDEPENDENCIA ORIENTE	1	VALLE
C1056	5	22/07/2023	EMILIANO ZAPATA 817	MONTE ADOCCARGA	INDEPENDENCIA ORIENTE	1	VALLE
C1055	3	22/07/2023	PIDE. VELAZQUEZ	MONTE ADOCCARGA	INDEPENDENCIA ORIENTE	1	VALLE
C1054	4	22/07/2023	LA VENTA Y ARTESANOS	MONTE ADOCCARGA	INDEPENDENCIA ORIENTE	1	VALLE
C1053	1	22/07/2023	DOLOW AV. LIBERTAD	MONTE ADOCCARGA	INDEPENDENCIA ORIENTE	1	VALLE
C1052	1	22/07/2023	FEDERALEMO Y JOSE MARIA VOIG	MONTE ADOCCARGA	INDEPENDENCIA ORIENTE	1	VALLE
C1051	1	22/07/2023	BULOBO PARA Y ARISTA	MONTE ADOCCARGA	INDEPENDENCIA ORIENTE	1	VALLE
C1048	1	22/07/2023	FRONTE AL EXCONVENTO DEL CARMEN	MONTE ADOCCARGA	INDEPENDENCIA ORIENTE	1	VALLE
C1047	1	22/07/2023	HIDALGO	MONTE ADOCCARGA	INDEPENDENCIA ORIENTE	1	VALLE



FOLIO DE SERVICIO	ZONA DEL SERVICIO	FECHA DE REPORTE	UBICACIÓN (CALLE, NUMERO, CRUCE)	DOMICILIO	CRUCE	COLOMBIA	COMENTARIOS	ACCION REQUERIDA
C104	4	20/07/2023	SAN PABLO	RICARDO FLORES MASON	SAN ISIDRO		1	VALEAD
C105	2	20/07/2023	MANUE. AGUIA 3181	AV. AZTECAS Y AV. JUAN PALOMAS Y ARIAS	MORRAZ		1	VALEAD
C106	2	20/07/2023	LEDO DE TELADA	JUAN BUCHE ALANICOR Y MIGUEL DE CERVANTES	CENTRO		1	VALEAD
C107	3	20/07/2023	POBEL VELAZQUEZ	AV. FEDERALISMO Y MIGUEL AYON	JANINES Y TEMAJAC		1	VALEAD
C108	3	20/07/2023	AZTECAS Y ACOLIJUAN	MORRAZ			1	VALEAD
C109	1	20/07/2023	MARIANO BANCENA Y JESUS GARCIA	JESUS GARCIA			6	VALEAD
C10A	6	20/07/2023	CALLE FEZ	JESUS BRITTA	CUANTIMBO		6	VALEAD
C10B	1	20/07/2023	PROGRESO Y LOPEZ COTILLA	LOPEZ COTILLA	AMERICANA		1	VALEAD
C10C	1	20/07/2023	CHAPULTEPEC Y LIBERTAD	HACIENDA LAGRANJA Y PDA TOTOLIMPA	OLAITOS		3	CAPELLON
C10D	4	20/07/2023	AV. ARTESANOS	AV. ARTESANOS	EL RETIRO		3	CAPELLON
C10E	1	20/07/2023	BILEN Y HOSPITAL	BILEN Y HOSPITAL	EL RETIRO		1	CAPELLON
C10F	1	20/07/2023	HEREDOS DE LA INDEPENDENCIA 130	RAMON CORONA Y DEBOLLADO	CENTRO		1	VALEAD
C10G	4	20/07/2023	MANCHICO LA HUERTA 3007	RANCHO EL RECONDY Y RANCHO EL MAYORAL	SAN EUGENIO		1	VALEAD
C10H	1	20/07/2023	PARQUE EL REFUGIO	MARIANO BANCENA - JOAQUIN ANGUILO - HERRERA Y CAIRO - FEDERALISMO	JESUS		2	AREA VERDE
C10I	4	20/07/2023	HACIENDA EL JARAL 186	FRANCISCO BARBA Y FRANCISCO VILA	OLAITOS		2	VALEAD
C10J	1	20/07/2023	SIERRA LEONA	MUNTE ROSAS Y MONTE LISBIA	INFONAVIT INDEPENDENCIA		2	VALEAD
C10K	1	20/07/2023	FERRICARRIL Y DEBOLLADO	DEBOLLADO	CENTRO		1	VALEAD
C10L	4	20/07/2023	PLUTARCO ELIAS CALLES	JOSE MARIA BULENAS	SAN ISIDRO		1	AREA VERDE
C10M	1	20/07/2023	JANINE NUÑO 471	JUANQUIN ANGUILO Y HERRERA Y CAIRO	VILLABORO		1	VALEAD
C10N	1	20/07/2023	CONTRERAS MEDELLIN 301	JUANQUIN ANGUILO Y HERRERA Y CAIRO	CENTRO		3	VALEAD
C10O	8	20/07/2023	PORFIRIO DIAZ	FRANCISCO DE ATZA	SAN FELIPE		1	VALEAD
C10P	1	20/07/2023	ONTARIO	NIUEVA GALENA Y AV. DE LA PAZ	CABLES		1	VALEAD
C10Q	2	20/07/2023	FRANCISCO MAGAÑA	JOSE MARIA VIBL Y NAPOLES	ITALIA		1	VALEAD
C10R	5	20/07/2023	CALLE CLARIN	HUILLACOCHE Y VERZON	CENTRO		1	VALEAD
C10S	7	20/07/2023	PORMOSA Y MAR CASPIO	FRANCISCO ESTRADA Y JUAN JOSE DE LA GARZA	RANCHO NUEVO		1	VALEAD
C10T	1	20/07/2023	SIERRA MADRE	MATE CASPIO Y MATORCA	8 DE JULIO		1	VALEAD
C10U	1	20/07/2023	CALZADA INDEPENDENCIA 1163	SIERRA MORENA	INDEPENDENCIA		1	VALEAD
C10V	1	20/07/2023	AV. PLAN DE SAN LUIS 1873	SIERRA MORENA	INDEPENDENCIA		1	VALEAD
C10W	2	20/07/2023	AV. VALLARTA	PLAZA VALLARTA	CHAPULTEPEC		1	VALEAD
C10X	4	20/07/2023	NEVAICO DE TOLUCA 100	JORULLO	INDEPENDENCIA		1	VALEAD
C10Y	3	20/07/2023	CHICHEN ITZA 1666	USMAL Y TULA	MONUMENTAL		1	VALEAD
C10Z	1	20/07/2023	SAN PEDRO 2619	HACIENDA SANTA FE Y CERRAJA	SAN ISIDRO		1	VALEAD
C10A0	7	20/07/2023	QUIRO 1540	PELICANO	EL PRESIO		1	VALEAD
C10A1	1	20/07/2023	CALZADA INDEPENDENCIA Y HOSPITAL	HOSPITAL	EL RETIRO		1	VALEAD
C10A2	2	20/07/2023	FRANCA COLOMBOS 1516	RIO DE LA PUTA Y BRASIA	PROVINCIA		1	VALEAD
C10A3	5	20/07/2023	PABLO VALDEZ Y BELISARIO DOMINGUEZ	BELISARIO DOMINGUEZ	LA BELLA		1	VALEAD
C10A4	1	20/07/2023	CONCHAS 781	LOS ANGELES Y AV. 3 DE FEBRERO	JAS CONCHAS		1	FRICA
C10A5	1	20/07/2023	PASEO DE LOS ARTISTAS	LOS ANGELES Y AV. 3 DE FEBRERO	CONCHAS Y LA NORIMAL		1	VALEAD
C10A6	1	20/07/2023	PASEO DE LOS ARTISTAS	LOS ANGELES Y AV. 3 DE FEBRERO	CONCHAS Y LA NORIMAL		1	VALEAD
C10A7	1	20/07/2023	PASEO DE LOS ARTISTAS	LOS ANGELES Y AV. 3 DE FEBRERO	CONCHAS Y LA NORIMAL		1	VALEAD
C10A8	1	20/07/2023	PASEO DE LOS ARTISTAS	LOS ANGELES Y AV. 3 DE FEBRERO	CONCHAS Y LA NORIMAL		1	VALEAD
C10A9	1	20/07/2023	PASEO DE LOS ARTISTAS	LOS ANGELES Y AV. 3 DE FEBRERO	CONCHAS Y LA NORIMAL		1	VALEAD
C10AA	1	20/07/2023	PASEO DE LOS ARTISTAS	LOS ANGELES Y AV. 3 DE FEBRERO	CONCHAS Y LA NORIMAL		1	VALEAD
C10AB	1	20/07/2023	PASEO DE LOS ARTISTAS	LOS ANGELES Y AV. 3 DE FEBRERO	CONCHAS Y LA NORIMAL		1	VALEAD
C10AC	1	20/07/2023	PASEO DE LOS ARTISTAS	LOS ANGELES Y AV. 3 DE FEBRERO	CONCHAS Y LA NORIMAL		1	VALEAD
C10AD	1	20/07/2023	PASEO DE LOS ARTISTAS	LOS ANGELES Y AV. 3 DE FEBRERO	CONCHAS Y LA NORIMAL		1	VALEAD
C10AE	1	20/07/2023	PASEO DE LOS ARTISTAS	LOS ANGELES Y AV. 3 DE FEBRERO	CONCHAS Y LA NORIMAL		1	VALEAD
C10AF	1	20/07/2023	PASEO DE LOS ARTISTAS	LOS ANGELES Y AV. 3 DE FEBRERO	CONCHAS Y LA NORIMAL		1	VALEAD
C10AG	1	20/07/2023	PASEO DE LOS ARTISTAS	LOS ANGELES Y AV. 3 DE FEBRERO	CONCHAS Y LA NORIMAL		1	VALEAD
C10AH	1	20/07/2023	PASEO DE LOS ARTISTAS	LOS ANGELES Y AV. 3 DE FEBRERO	CONCHAS Y LA NORIMAL		1	VALEAD
C10AI	1	20/07/2023	PASEO DE LOS ARTISTAS	LOS ANGELES Y AV. 3 DE FEBRERO	CONCHAS Y LA NORIMAL		1	VALEAD
C10AJ	1	20/07/2023	PASEO DE LOS ARTISTAS	LOS ANGELES Y AV. 3 DE FEBRERO	CONCHAS Y LA NORIMAL		1	VALEAD
C10AK	1	20/07/2023	PASEO DE LOS ARTISTAS	LOS ANGELES Y AV. 3 DE FEBRERO	CONCHAS Y LA NORIMAL		1	VALEAD
C10AL	1	20/07/2023	PASEO DE LOS ARTISTAS	LOS ANGELES Y AV. 3 DE FEBRERO	CONCHAS Y LA NORIMAL		1	VALEAD
C10AM	1	20/07/2023	PASEO DE LOS ARTISTAS	LOS ANGELES Y AV. 3 DE FEBRERO	CONCHAS Y LA NORIMAL		1	VALEAD
C10AN	1	20/07/2023	PASEO DE LOS ARTISTAS	LOS ANGELES Y AV. 3 DE FEBRERO	CONCHAS Y LA NORIMAL		1	VALEAD
C10AO	1	20/07/2023	PASEO DE LOS ARTISTAS	LOS ANGELES Y AV. 3 DE FEBRERO	CONCHAS Y LA NORIMAL		1	VALEAD
C10AP	1	20/07/2023	PASEO DE LOS ARTISTAS	LOS ANGELES Y AV. 3 DE FEBRERO	CONCHAS Y LA NORIMAL		1	VALEAD
C10AQ	1	20/07/2023	PASEO DE LOS ARTISTAS	LOS ANGELES Y AV. 3 DE FEBRERO	CONCHAS Y LA NORIMAL		1	VALEAD
C10AR	1	20/07/2023	PASEO DE LOS ARTISTAS	LOS ANGELES Y AV. 3 DE FEBRERO	CONCHAS Y LA NORIMAL		1	VALEAD
C10AS	1	20/07/2023	PASEO DE LOS ARTISTAS	LOS ANGELES Y AV. 3 DE FEBRERO	CONCHAS Y LA NORIMAL		1	VALEAD
C10AT	1	20/07/2023	PASEO DE LOS ARTISTAS	LOS ANGELES Y AV. 3 DE FEBRERO	CONCHAS Y LA NORIMAL		1	VALEAD
C10AU	1	20/07/2023	PASEO DE LOS ARTISTAS	LOS ANGELES Y AV. 3 DE FEBRERO	CONCHAS Y LA NORIMAL		1	VALEAD
C10AV	1	20/07/2023	PASEO DE LOS ARTISTAS	LOS ANGELES Y AV. 3 DE FEBRERO	CONCHAS Y LA NORIMAL		1	VALEAD
C10AW	1	20/07/2023	PASEO DE LOS ARTISTAS	LOS ANGELES Y AV. 3 DE FEBRERO	CONCHAS Y LA NORIMAL		1	VALEAD
C10AX	1	20/07/2023	PASEO DE LOS ARTISTAS	LOS ANGELES Y AV. 3 DE FEBRERO	CONCHAS Y LA NORIMAL		1	VALEAD
C10AY	1	20/07/2023	PASEO DE LOS ARTISTAS	LOS ANGELES Y AV. 3 DE FEBRERO	CONCHAS Y LA NORIMAL		1	VALEAD
C10AZ	1	20/07/2023	PASEO DE LOS ARTISTAS	LOS ANGELES Y AV. 3 DE FEBRERO	CONCHAS Y LA NORIMAL		1	VALEAD
C10BA	1	20/07/2023	PASEO DE LOS ARTISTAS	LOS ANGELES Y AV. 3 DE FEBRERO	CONCHAS Y LA NORIMAL		1	VALEAD
C10BB	1	20/07/2023	PASEO DE LOS ARTISTAS	LOS ANGELES Y AV. 3 DE FEBRERO	CONCHAS Y LA NORIMAL		1	VALEAD
C10BC	1	20/07/2023	PASEO DE LOS ARTISTAS	LOS ANGELES Y AV. 3 DE FEBRERO	CONCHAS Y LA NORIMAL		1	VALEAD
C10BD	1	20/07/2023	PASEO DE LOS ARTISTAS	LOS ANGELES Y AV. 3 DE FEBRERO	CONCHAS Y LA NORIMAL		1	VALEAD
C10BE	1	20/07/2023	PASEO DE LOS ARTISTAS	LOS ANGELES Y AV. 3 DE FEBRERO	CONCHAS Y LA NORIMAL		1	VALEAD
C10BF	1	20/07/2023	PASEO DE LOS ARTISTAS	LOS ANGELES Y AV. 3 DE FEBRERO	CONCHAS Y LA NORIMAL		1	VALEAD
C10BG	1	20/07/2023	PASEO DE LOS ARTISTAS	LOS ANGELES Y AV. 3 DE FEBRERO	CONCHAS Y LA NORIMAL		1	VALEAD
C10BH	1	20/07/2023	PASEO DE LOS ARTISTAS	LOS ANGELES Y AV. 3 DE FEBRERO	CONCHAS Y LA NORIMAL		1	VALEAD
C10BI	1	20/07/2023	PASEO DE LOS ARTISTAS	LOS ANGELES Y AV. 3 DE FEBRERO	CONCHAS Y LA NORIMAL		1	VALEAD
C10BJ	1	20/07/2023	PASEO DE LOS ARTISTAS	LOS ANGELES Y AV. 3 DE FEBRERO	CONCHAS Y LA NORIMAL		1	VALEAD
C10BK	1	20/07/2023	PASEO DE LOS ARTISTAS	LOS ANGELES Y AV. 3 DE FEBRERO	CONCHAS Y LA NORIMAL		1	VALEAD
C10BL	1	20/07/2023	PASEO DE LOS ARTISTAS	LOS ANGELES Y AV. 3 DE FEBRERO	CONCHAS Y LA NORIMAL		1	VALEAD
C10BM	1	20/07/2023	PASEO DE LOS ARTISTAS	LOS ANGELES Y AV. 3 DE FEBRERO	CONCHAS Y LA NORIMAL		1	VALEAD
C10BN	1	20/07/2023	PASEO DE LOS ARTISTAS	LOS ANGELES Y AV. 3 DE FEBRERO	CONCHAS Y LA NORIMAL		1	VALEAD
C10BO	1	20/07/2023	PASEO DE LOS ARTISTAS	LOS ANGELES Y AV. 3 DE FEBRERO	CONCHAS Y LA NORIMAL		1	VALEAD
C10BP	1	20/07/2023	PASEO DE LOS ARTISTAS	LOS ANGELES Y AV. 3 DE FEBRERO	CONCHAS Y LA NORIMAL		1	VALEAD
C10BQ	1	20/07/2023	PASEO DE LOS ARTISTAS	LOS ANGELES Y AV. 3 DE FEBRERO	CONCHAS Y LA NORIMAL		1	VALEAD
C10BR	1	20/07/2023	PASEO DE LOS ARTISTAS	LOS ANGELES Y AV. 3 DE FEBRERO	CONCHAS Y LA NORIMAL		1	VALEAD
C10BS	1	20/07/2023	PASEO DE LOS ARTISTAS	LOS ANGELES Y AV. 3 DE FEBRERO	CONCHAS Y LA NORIMAL		1	VALEAD
C10BT	1	20/07/2023	PASEO DE LOS ARTISTAS	LOS ANGELES Y AV. 3 DE FEBRERO	CONCHAS Y LA NORIMAL		1	VALEAD
C10BU	1	20/07/2023	PASEO DE LOS ARTISTAS	LOS ANGELES Y AV. 3 DE FEBRERO	CONCHAS Y LA NORIMAL		1	VALEAD
C10BV	1	20/07/2023	PASEO DE LOS ARTISTAS	LOS ANGELES Y AV. 3 DE FEBRERO	CONCHAS Y LA NORIMAL		1	VALEAD
C10BW	1	20/07/2023	PASEO DE LOS ARTISTAS	LOS ANGELES Y AV. 3 DE FEBRERO	CONCHAS Y LA NORIMAL		1	VALEAD
C10BX	1	20/07/2023	PASEO DE LOS ARTISTAS	LOS ANGELES Y AV. 3 DE FEBRERO	CONCHAS Y LA NORIMAL		1	VALEAD
C10BY	1	20/07/2023	PASEO DE LOS ARTISTAS	LOS ANGELES Y AV. 3 DE FEBRERO	CONCHAS Y LA NORIMAL		1	VALEAD
C10BZ	1	20/07/2023	PASEO DE LOS ARTISTAS	LOS ANGELES Y AV. 3 DE FEBRERO	CONCHAS Y LA NORIMAL		1	VALEAD
C10CA	1	20/07/2023	PASEO DE LOS ARTISTAS	LOS ANGELES Y AV. 3 DE FEBRERO	CONCHAS Y LA NORIMAL		1	VALEAD
C10CB	1	20/07/2023	PASEO DE LOS ARTISTAS	LOS ANGELES Y AV. 3 DE FEBRERO	CONCHAS Y LA NORIMAL		1	VALEAD
C10CC	1	20/07/2023	PASEO DE LOS ARTISTAS	LOS ANGELES Y AV. 3 DE FEBRERO	CONCHAS Y LA NORIMAL		1	VALEAD
C10CD	1	20/07/2023	PASEO DE LOS ARTISTAS	LOS ANGELES Y AV. 3 DE FEBRERO	CONCHAS Y LA NORIMAL		1	VALEAD
C10CE	1	20/07/2023	PASEO DE LOS ARTISTAS	LOS ANGELES Y AV. 3 DE FEBRERO	CONCHAS Y LA NORIMAL		1	VALEAD
C10CF	1	20/07/2023	PASEO DE LOS ARTISTAS	LOS ANGELES Y AV. 3 DE FEBRERO	CONCHAS Y LA NORIMAL		1	VALEAD
C10CG	1	20/07/2023	PASEO DE LOS ARTISTAS	LOS ANGELES Y AV. 3 DE FEBRERO	CONCHAS Y LA NORIMAL		1	VALEAD
C10CH	1	20/07/2023	PASEO DE LOS ARTISTAS	LOS ANGELES Y AV. 3 DE FEBRERO	CONCHAS Y LA NORIMAL		1	VALEAD
C10CI	1	20/07/2023	PASEO DE LOS ARTISTAS	LOS ANGELES Y AV. 3 DE FEBRERO	CONCHAS Y LA NORIMAL		1	VALEAD
C10CJ	1	20/07/2023	PASEO DE LOS ARTISTAS	LOS ANGELES Y AV. 3 DE FEBRERO	CONCHAS Y LA NORIMAL		1	VALEAD
C10CK	1	20/07/2023	PASEO DE LOS ARTISTAS	LOS ANGELES Y AV. 3 DE FEBRERO	CONCHAS Y LA NORIMAL		1	VALEAD
C10CL	1	20/07/2023	PASEO DE LOS ARTISTAS	LOS ANGELES Y AV. 3 DE FEBRERO	CONCHAS Y LA NORIMAL		1	VALEAD
C10CM	1	20/07/2023	PASEO DE LOS ARTISTAS	LOS ANGELES Y AV. 3 DE FEBRERO	CONCHAS Y LA NORIMAL		1	VALEAD
C10CN	1	20/07/2023	PASEO DE LOS ARTISTAS	LOS ANGELES Y AV. 3 DE FEBRERO	CONCHAS Y LA NORIMAL		1	VALEAD
C10CO	1	20/07/2023	PASEO DE LOS ARTISTAS	LOS ANGELES Y AV. 3 DE FEBRERO	CONCHAS Y LA NORIMAL		1	VALEAD
C10CP	1	20/07/2023	PASEO DE LOS ARTISTAS	LOS ANGELES Y AV. 3 DE FEBRERO	CONCHAS Y LA NORIMAL		1	VALEAD
C10CQ	1	20/07/2023	PASEO DE LOS ARTISTAS	LOS ANGELES Y AV. 3 DE FEBRERO	CONCHAS Y LA NORIMAL		1	VALEAD
C10CR	1	20/07/2023	PASEO DE LOS ARTISTAS	LOS ANGELES Y AV. 3 DE FEBRERO	CONCHAS Y LA NORIMAL		1	VALEAD
C10CS	1	20/07/2023	PASEO DE LOS ARTISTAS	LOS ANGELES Y AV. 3 DE FEBRERO	CONCHAS Y LA NORIMAL		1	VALEAD
C10CT	1	20/07/2023	PASEO DE LOS ARTISTAS	LOS ANGELES Y AV. 3 DE FEBRERO	CONCHAS Y LA NORIMAL		1	VALEAD
C10CU	1	20/07/2023	PASEO DE LOS ARTISTAS	LOS ANGELES Y AV. 3 DE FEBRERO	CONCHAS Y LA NORIMAL		1	VALEAD
C10CV	1	20/07/2023	PASEO DE LOS ARTISTAS	LOS ANGELES Y AV. 3 DE FEBRERO	CONCHAS Y LA NORIMAL		1	VALEAD
C10CW	1	20/07/2023	PASEO DE LOS ARTISTAS	LOS ANGELES Y AV. 3 DE FEBRERO	CONCHAS Y LA NORIMAL		1	VALEAD

