



Gaceta Municipal

SUPLEMENTO. Tomo I. Ejemplar 17. Primera Sección. Año 109. 6 de febrero de 2026

INFORME DE GIRA DE TRABAJO – OAXACA 2025



Gobierno de
Guadalajara

La Ciudad que 
te cuida



Gobierno de
Guadalajara

La Ciudad que 
te cuida



Gobierno de
Guadalajara

La Ciudad que
te cuida

Verónica Delgadillo García
Presidenta Municipal de Guadalajara

Lic. José Manuel Romo Parra
Secretario General del Ayuntamiento

Mtro. Álvaro Martínez García
*Director de Archivo Municipal de
Guadalajara*

Comisión Editorial
Leticia González Ceballos
Mirna Lizbeth Oliva Gómez
Karla Alejandrina Serratos Ríos
Mónica Ramírez Valle

Registro Nacional de Archivo
Código

MX14039 AMG

Diseño
Coordinación General de
Comunicación Institucional

Edición e impresión
Archivo Municipal de Guadalajara
Esmeralda No. 2486
Col. Verde Valle
C.P. 44550 Tel 33 3818-3638
Ext. 8608

La Gaceta Municipal es el órgano
oficial de información del
Ayuntamiento de Guadalajara

Gaceta Municipal

Fecha de publicación: 6 de febrero de 2026

Índice

INFORME DE GIRA DE TRABAJO – OAXACA 2025



INFORME DE GIRA DE TRABAJO - Oaxaca 2025

Quinto Foro de Estadística y Geografía para Estados y Municipios en Oaxaca de Juárez.

- **Objetivo General:** Identificar buenas prácticas implementadas por otros gobiernos locales y estatales que puedan ser adaptadas y replicadas en el municipio de Guadalajara, así como establecer vínculos de colaboración con representantes gubernamentales y con personal del Instituto Nacional de Estadística y Geografía (INEGI).

Lo anterior con el fin de fortalecer el diseño e implementación de proyectos y estrategias basadas en datos para la toma de decisiones, que contribuyan a un soporte estructural en las acciones gubernamentales, especialmente en las Direcciones de Evaluación y Seguimiento, Información Geoespacial y Análisis Urbano, Coordinación Metropolitana y Planeación, a cargo de la Coordinación Técnica de la Oficina Ejecutiva de Presidencia.

Asimismo, se busca sentar las bases para que, en futuros encuentros, el municipio de Guadalajara participe de manera activa en los foros nacionales, posicionando las iniciativas e innovaciones que actualmente impulsa el gobierno municipal.

- **Monto general del gasto:** \$9,373.00 MXN

Foro Día 1: Construyendo la nueva mirada territorial: Horizontes de la Encuesta Intercensal 2025 para la toma de decisiones

<ul style="list-style-type: none">• Panel 1: Salud y Datos: Estrategias para la optimización de recursos y políticas públicas.• Presentación Especial: Avances y retos en la medición de la pobreza y su papel en la política de desarrollo social.• Panel 2: Fortalecimiento de Capacidades Locales: Colaboración Institucional y herramientas de Información para el Desarrollo Territorial.• Panel 2P: Prácticas y enfoques en la explotación de datos estadísticos y geográficos desde la academia.	<ul style="list-style-type: none">- Foro y Paneles día 1: 27 de noviembre de 2025.- Participantes activos:<ul style="list-style-type: none">• Graciela Márquez Colín, Presidenta del Instituto Nacional de Estadística y Geografía (INEGI).• Salomón Jara Cruz, Gobernador Constitucional del Estado de Oaxaca.• Alejandro Rosas Guerrero, Director General de Operación Regional, INEGI.• Juanita Cruz Cruz, Directora General del Instituto de Planeación para el Bienestar del Gobierno del Estado de Oaxaca.• Claudia V. Maldonado Trujillo, Coordinadora general de Medición de Pobreza y Evaluación Integral de la Política de Desarrollo Social, INEGI.• José Othón Flores Consejo, coordinador Universitario de
------------------------------------------------------------------------------------------------------------------------------------------------------------------------------------------------------------------------------------------------------------------------------------------------------------------------------------------------------------------------------------------------------------------------------------------------------------------------------------------------------------------------------------------------------------------------------	-------------------------------------------------------------------------------------------------------------------------------------------------------------------------------------------------------------------------------------------------------------------------------------------------------------------------------------------------------------------------------------------------------------------------------------------------------------------------------------------------------------------------------------------------------------------------------------------------------------------------------------------------------------------------------------------------------------------------------------------------------------------------------------------------------------------------



	Observatorios de la Universidad Veracruzana.
Objetivo	Identificar el uso de datos estadísticos y geográficos en otros gobiernos y órdenes de gobierno que puedan ser replicables en el municipio de Guadalajara, buscando con ello optimizar de recursos y políticas públicas, análisis y explotación de datos estadísticos, como lo son:
Resultado	<ul style="list-style-type: none">• Documentación de casos de éxito y metodologías innovadoras presentadas que puedan ser replicadas en el municipio.• Desarrollo de prácticas basadas en la mejora continua sobre la recopilación, análisis y uso de datos en la formulación de políticas públicas.• Promoción del diálogo constructivo entre los diferentes órdenes de gobierno para el intercambio de información y recursos relacionados con la estadística y geografía.• Conocimiento sobre los trabajos de INEGI, principalmente a través de sus instrumentos metodológicos, como la Encuesta Intersensal 2025, la aplicación de la ENSU, así como de la oferta de capacitaciones que tienen en sus propios portales electrónicos.

Foro Día 2: Seguridad y gobernanza: claves para una administración pública eficaz

<ul style="list-style-type: none">• Panel 3: Ver para gobernar mejor: datos, territorio e innovación pública.• Panel 3P: Construir inclusión con datos: evidencias para la acción pública.• Panel 2: Fortalecimiento de Capacidades Locales: Colaboración Institucional y herramientas de Información para el Desarrollo Territorial.• Panel Innovación: Entre	<ul style="list-style-type: none">- Foro y Paneles día 2: 28 de noviembre de 2025.- Participantes activos:<ul style="list-style-type: none">• Eduardo Guerrero Cutiérrez, Director General, Lantia Intelligence.• María de Lourdes González Lozano, presidenta de la Asociación Mexicana de Institutos Municipales de Planeación.• Luis Felipe López-Calva, director del Departamento Global de Pobreza del Sector Prosperidad del Banco Mundial.
-------------------------------------------------------------------------------------------------------------------------------------------------------------------------------------------------------------------------------------------------------------------------------------------------------------------------------------------------------------------------------------------------------------------------------------	------------------------------------------------------------------------------------------------------------------------------------------------------------------------------------------------------------------------------------------------------------------------------------------------------------------------------------------------------------------------------------------------------------------------------------------------------------------------------------------------------------------------



<p>algoritmos y principios: Datos inteligentes, decisiones éticas.</p> <ul style="list-style-type: none">• Conferencia magistral 4: Transformar el Territorio desde lo Local: Información Estratégica, Desarrollo Urbano y Movilidad Sostenible.• Panel 4: Territorios en acción: datos al servicio de estados y municipios.• Panel 4P: La oferta oficial de información estadística y geográfica en México.<ul style="list-style-type: none">• Clausura.	<ul style="list-style-type: none">• Carina Arvizu Machado, Directora de Ciudades Sostenibles, World Resources Institute, México.• Raúl Ruíz Robles, secretario de Desarrollo Económico del Gobierno del Estado de Oaxaca.
Objetivo	Conocer de mejores prácticas en el uso de datos estadísticos y geográficos, para formular recomendaciones que fortalezcan la planificación y ejecución de políticas públicas efectivas para el municipio de Guadalajara, en temas como seguridad y gobernanza, políticas públicas del cuidado y sistemas de indicadores.
Resultado	Comparativa de datos a partir del territorio e innovación pública, a través de la construcción e inclusión de datos, así como: <ul style="list-style-type: none">• Identificación y análisis las brechas de inclusión social a partir de datos que permiten comprender la disparidad en el acceso a servicios básicos y oportunidades mediante la creación de políticas públicas equitativas y efectivas.• Conocimiento sobre la implementación de un sistema de monitoreo y evaluación basado en datos que permitan medir el impacto de las políticas públicas en la inclusión social.• Fomentar la participación ciudadana en el diseño y ejecución de planes de desarrollo urbano, mediante la implementación de plataformas digitales y talleres comunitarios.
Alineación Estratégica	<p>Plan Municipal de Desarrollo y Gobernanza 2024-2027, visión 2042</p> <ul style="list-style-type: none">• Eje 4. Guadalajara funcional y con servicios de calidad.<ul style="list-style-type: none">◦ Asegurar que los servicios municipales cumplan con altos estándares de eficiencia y cobertura, bajo principios de sustentabilidad y adaptación ante la crisis climática. Asimismo, se fomenta la corresponsabilidad ciudadana



en el cuidado y mantenimiento de la infraestructura, equipamientos y espacios públicos, favoreciendo así su durabilidad y sostenibilidad.

- **Eje 5. Guadalajara ordenada y sustentable.**

- Mejorar la calidad de vida de la población del municipio mediante acciones de ordenamiento territorial que faciliten el diseño de una ciudad compacta, conectada y segura, con criterios de acción climática, movilidad sustentable y gestión integral de riesgos, partiendo de la articulación de los principales instrumentos de planeación urbana que rigen al municipio y al Área Metropolitana de Guadalajara.

- **Eje 6. Guadalajara honesta y bien administrada.**

- Estrategia: Fortalecer las herramientas y los procesos gubernamentales de la administración pública municipal bajo modelos de gobierno abierto y gobierno digital, impulsando la innovación tecnológica, los mecanismos de gobernanza y la eficiencia gubernamental.

PEDyG 2024-2030


- Eje Jalisco cercano y transparente
 - Objetivo 5. Consolidar un gobierno eficaz, íntegro y cercano a la gente, que trabaje en equipo entre instituciones, con finanzas bien cuidadas y una administración moderna, preparada, con principios claros y trámites ágiles y sencillos.

PND 2024-2030

- Eje 1. Gobernanza con justicia y participación ciudadana
 - Objetivo 1.3: Erradicar la corrupción en la vida pública y promover la ética, la honestidad, integridad y el buen gobierno para fortalecer la confianza en las instituciones.

ODS

- 16. Promover sociedades justas, pacíficas e inclusivas.




FEGEM

5° FORO DE ESTADÍSTICA Y GEOGRAFÍA
PARA ESTADOS Y MUNICIPIOS
HERRAMIENTAS PARA EL DESARROLLO



OAXACA
GOBIERNO DEL ESTADO




FEGEM

5° FORO DE ESTADÍSTICA Y GEOGRAFÍA
PARA ESTADOS Y MUNICIPIOS
HERRAMIENTAS PARA EL DESARROLLO

27 NOVIEMBRE 2025

8:15 – 9:00	Registro
9:00 – 9:20	Sesión inaugural Bienvenida e inauguración <ul style="list-style-type: none">• Graciela Márquez Colín, presidenta del Instituto Nacional de Estadística y Geografía (INEGI).• Salomón Jara Cruz, gobernador constitucional del Estado de Oaxaca.• Alejandro Rosas Guerrero, director general de Operación Regional, INEGI.• Juanita Cruz Cruz, directora general del Instituto de Planeación para el Bienestar del Gobierno del Estado de Oaxaca.
9:20 – 9:25	Video: FEGEM: Cinco ediciones creciendo con los territorios Presenta: Alejandro Rosas Guerrero, director general de Operación Regional, INEGI.
9:25 – 9:35	Toma de fotografía grupal
9:35 – 10:10	Conferencia magistral 1: Construyendo la nueva mirada territorial: Horizontes de la Encuesta Intercensal 2025 para la toma de decisiones <ul style="list-style-type: none">• Graciela Márquez Colín, presidenta del Instituto Nacional de Estadística y Geografía (INEGI). Comentarista: (Por confirmar)



FEGEM

5° FORO DE ESTADÍSTICA Y GEOGRAFÍA
PARA ESTADOS Y MUNICIPIOS
HERRAMIENTAS PARA EL DESARROLLO

10:10 – 11:40

Panel 1:

Salud y Datos: Estrategias para la optimización de recursos y políticas públicas

Video: **FEGEM 2023: Atlas de Discapacidad, municipio de Guadalupe, Zacatecas.**

- *Mapas que sanan: Información estratégica para políticas de salud local.* Secretaría de Salud. (Por confirmar)
- *Geointeligencia para la prevención y el cuidado comunitario: vacunación sectorial y micro regionalización en Durango.* **Moisés Nájera Torres**, secretario de Salud del Estado de Durango.
- *Decidir con datos: Rediseño estratégico de la atención médica en Querétaro.* **María Martina Pérez Rendón**, secretaria de Salud del Estado de Querétaro. (Por confirmar)
- *Generando impacto en los sistemas de salud.* **David Contreras Loya**, profesor investigador, Escuela de Gobierno y Transformación Pública, Tecnológico de Monterrey.

Moderador(a): (Por confirmar)

11:40 – 12:10

Recorrido por stands y espacio de interacción (*networking*)

12:10 – 12:50

Presentación Especial:

Avances y retos en la medición de la pobreza y su papel en la política de desarrollo social.


- **Claudia V. Maldonado Trujillo**, coordinadora general de Medición de Pobreza y Evaluación Integral de la Política de Desarrollo Social, INEGI.

Comentarista: (Por confirmar)

12:50 – 14:20

Panel 2:

Fortalecimiento de Capacidades Locales: Colaboración Institucional y herramientas de Información para el Desarrollo Territorial.



FEGEM

5° FORO DE ESTADÍSTICA Y GEOGRAFÍA
PARA ESTADOS Y MUNICIPIOS
HERRAMIENTAS PARA EL DESARROLLO

P
A
R
A
L
E
L
O

Video: FEGEM 2023: I-Cluster Puebla, extendiendo el desarrollo económico regional


- *Más que un mapa: el Atlas Turístico como promotor y motor del crecimiento económico en Baja California Sur.* **Maribel Collins Sánchez**, secretaria de Turismo y Economía del Estado de Baja California Sur.
- *Visión económica 360°: datos para transformar el desarrollo económico y la competitividad.* **Karla Paulina Ocaña Encinas**, jefa de la Oficina del Ejecutivo del Estado de Sonora.
- *AgroMap Tamaulipas, conectando innovación con productividad rural* **Antonio Varela Flores**, secretario de Desarrollo Rural, Pesca y Acuacultura del Estado de Tamaulipas.
- *Dasha: Clúster de Turismo Monterrey Dtlas.* **Pedro Vallejo Castillo**, director General, Dtlas.

Moderador: Marco Antonio del Prete Tercero, presidente de la Asociación Mexicana de Secretarios de Desarrollo Económico (AMSDE)

Panel 2P: Prácticas y enfoques en la explotación de datos estadísticos y geográficos desde la academia.

- *Evidencia territorial: riesgos sísmicos y enfermedades en perspectiva o casos prácticos en riesgos y salud.* **Galdino Cardenal Santos Reyes**, profesor investigador, Instituto de Ingeniería Industrial y Automotriz de la Universidad Tecnológica de la Mixteca.
- *Radiografía social de la salud en México: Educación, ingreso y enfermedades crónicas.* **David Mendoza Tinoco**, profesor investigador, Facultad de Economía de la Universidad Autónoma de Coahuila. (Por confirmar)
- *Un enfoque para el análisis de la incidencia fiscal a nivel territorial.* **Luis Huesca Reynoso**, profesor investigador, Centro de Investigación en Alimentación y Desarrollo (CIAD), en colaboración con **Linda Irene Llamas Rembao**, profesora investigadora de la Universidad Estatal de Sonora


Moderador(a): (Por confirmar)



FEGEM

5° FORO DE ESTADÍSTICA Y GEOGRAFÍA
PARA ESTADOS Y MUNICIPIOS
HERRAMIENTAS PARA EL DESARROLLO

14:20 – 15:20	Comida Grupo1	Espacio de interacción (<i>networking</i>) Grupo 2
15:20 – 16:20	Comida Grupo 2	Espacio de interacción (<i>networking</i>) Grupo 1
	Fin de trabajos día 1.	
16:40 – 17:30	Traslado a teatro Macedonio Alcalá	
18:00 – 20:30	Evento cultural 1. <i>Guelaguetza</i> (18:00 – 19:15) Teatro Macedonio Alcalá 2. <i>Calenda</i> (19:30 – 20:30) Recorrido tradicional desde el teatro Macedonio Alcalá hasta la Iglesia de Santo Domingo	
20:45 – 21:45	Traslado a Hoteles Fin día 1.	



FEGEM

5° FORO DE ESTADÍSTICA Y GEOGRAFÍA
PARA ESTADOS Y MUNICIPIOS
HERRAMIENTAS PARA EL DESARROLLO

28 NOVIEMBRE 2025

8:15 – 9:00

Registro

9:00 – 9:35

**Conferencia magistral 2:
Seguridad y gobernanza: claves para una administración pública
eficaz**

- **Eduardo Guerrero Gutiérrez**, director general, Lantia Intelligence

Comentarista: (Por confirmar)

9:40 – 11:10

Panel 3:

Ver para gobernar mejor: datos, territorio e innovación pública


Video: FEGEM 2023: Sistema de Indicadores de Baja California

- *Gobernar desde el territorio: información georreferenciada para fortalecer la gestión pública.* **Miguel Ángel Tello Vargas**, titular de la Unidad de Planeación y Prospectiva del Gobierno del Estado de Hidalgo. (Por confirmar)
- *Innovar para proteger: inteligencia territorial y prevención del delito en Nayarit.* **Manasés Langarica Verdín**, secretario de Seguridad y Protección Ciudadana del Estado de Nayarit
- *Mapear para decidir: datos del territorio para el bienestar.* **Juan Diego Velasco Merlín**, subdirector General de Información para la Planeación. Instituto de Planeación para el Bienestar del Estado de Oaxaca.
- *Atlas abierto: riesgos visibles, decisiones informadas en Veracruz.* **Alma Angélica Fuertes Jara**, directora General de Prevención de Riesgo de Desastres, Secretaría de Protección Civil del Estado de Veracruz.

Moderadora: María de Lourdes González Lozano, presidenta de la Asociación Mexicana de Institutos Municipales de Planeación.

P
A
R
A

Página 5 de 6



FEGEM

5° FORO DE ESTADÍSTICA Y GEOGRAFÍA
PARA ESTADOS Y MUNICIPIOS
HERRAMIENTAS PARA EL DESARROLLO

L
E
L
O

Panel 3P:

Construir inclusión con datos: evidencias para la acción pública

- *EQUIDATA: Datos con perspectiva de género para transformar el estado de México.* **Martha Paulina Jacinto Bravo**, encargada de Despacho de la Dirección General de Transversalización de la Perspectiva de Género, Secretaría de las Mujeres del Estado de México.
- *MujerES Saltillo: Estadísticas para la equidad* **Alberto Salinas de las Fuentes**, director general del Instituto de Planeación Municipal, Saltillo.
- *Sistema Estatal de Información de Niñas, Niños y Adolescentes del estado de Sinaloa.* **Concepción Zazueta Castro**, secretaria ejecutiva del Sistema Estatal de Protección Integral de Niñas, Niños y Adolescentes del Gobierno del Estado de Sinaloa.

Moderador(a): (Por confirmar)

11:10 – 11:35

Receso

11:35 – 12:10

Conferencia magistral 3:

Más allá del promedio: entendiendo y transformando el desarrollo desde las regiones.

- **Luis Felipe López-Calva**, director del Departamento Global de Pobreza del Sector Prosperidad del Banco Mundial


Comentarista: (Por confirmar)

12:20 – 13:50

Panel Innovación:

Entre algoritmos y principios: Datos inteligentes, decisiones éticas.

- *Desiertos de servicios: asegurando el acceso a la educación.* Subsecretaría de Educación Superior, SEP. (Por confirmar)
- *Del lenguaje natural a la estadística: un agente de IA en acción.* **Eduardo Ulises Moya Sánchez**, director de Información Estadística



FEGEM

8° FORO DE ESTADÍSTICA Y GEOGRAFÍA
PARA ESTADOS Y MUNICIPIOS
HERRAMIENTAS PARA EL DESARROLLO

de Gobierno, Seguridad Pública e Impartición de Justicia, Instituto de Información Estadística y Geográfica de Jalisco (IIEG).

- *Inteligencia artificial y observación satelital: alternativas innovadoras para el análisis del crecimiento urbano.* **Mario Cruz González**, director general adjunto de Información Geográfica para la Administración del Territorio, INEGI.
- *Privacidad de las personas informantes: seguridad de la información y confidencialidad estadística.* **Manuel Cuéllar Río**, director general adjunto de Integración de Información, INEGI.

Moderador(a): Por confirmar

13:50 – 14:50

Comida Grupo 1

**Espacio de interacción
(networking) Grupo 2**

14:50 – 15:50

Comida Grupo 2

**Espacio de interacción
(networking) Grupo 1**

15:50 – 16:25

**Conferencia magistral 4:
Transformar el Territorio desde lo Local: Información Estratégica,
Desarrollo Urbano y Movilidad Sostenible**

- **Carina Arvizu Machado**, directora de Ciudades Sostenibles, World Resources Institute, México.


Comentarista: (Por confirmar)

16:25 – 17:55

Panel 4:

**Territorios en acción: datos al servicio de estados y municipios.
Video: Georreferenciación de Información de Asentamientos Humanos
(GIAH)**

- *SIGMUN Chihuahua: geolocalización para una ciudad transparente y visionaria.* **Aida Amanda Córdova Chávez**, tesorera del Ayuntamiento de Chihuahua. (Por confirmar)
- *Colima en Equilibrio: Monitoreo y Gestión Ambiental para un Futuro Sostenible.* **Angélica Lizeth Jiménez Hernández**, directora general del Instituto para el Medio Ambiente y Desarrollo Sustentable (IMADES) del Estado de Colima.



FEGEM

5° FORO DE ESTADÍSTICA Y GEOGRAFÍA
PARA ESTADOS Y MUNICIPIOS
HERRAMIENTAS PARA EL DESARROLLO

P
A
R
A
L
E
L
O

- *Tecnología y datos para un desarrollo urbano ordenado en Michoacán.* **Gladyz Butanda Macías**, secretaria de Desarrollo Urbano y Movilidad del Estado de Michoacán.
- *Límites claros: fortaleciendo la precisión territorial municipal y la gestión en Tlaxcala.* **Sandra Guadalupe Aguilar Vega**, diputada de la LXV Legislatura del Congreso del Estado de Tlaxcala.

Moderador(a): Raúl Ruíz Robles, secretario de Desarrollo Económico del Gobierno del Estado de Oaxaca

Panel 4P:

La utilidad de los Registros Nacionales de Información Estadística y Geográfica en la gestión estatal y municipal.

Moderador(a): (Por confirmar)

17:55 – 18:20

Clausura

- **Graciela Márquez Colín**, presidenta del Instituto Nacional de Estadística y Geografía (INEGI)
- **Salomón Jara Cruz**, gobernador Constitucional del Estado de Oaxaca.
- (Por confirmar).



Gobierno de
Guadalajara

La Ciudad que 
te cuida

