



**Coordinación Municipal
de Protección Civil**
Guadalajara

0-3189
ORIGINAL



OFICIO. CMPC/JUR/7042/2022

ASUNTO: Fe de Erratas

Guadalajara, Jalisco; 16 de noviembre del año 2022

Mtro. Marco Antonio Cervera Delgadillo
Director de Transparencia y
Buenas Prácticas.
Presente.



Por este medio le extendemos un cordial saludo, ocasión que aprovecho para solicitar a Usted la siguiente:

Fe de Erratas del Acta de la Segunda Sesión de Consejo Municipal de Protección Civil del Municipio de Guadalajara.

Debiendo decir: Acta de la Primera Sesión de Consejo Municipal de Protección Civil del Municipio de Guadalajara.

Lo anterior en alcance al oficio CMPC/JUR/5830/2022 recepcionado en su dependencia el día 19 de Septiembre del año en curso, para los efectos legales conducentes.

Me despido de Usted, reiterándole la seguridad de mis atenciones.

Atentamente.

“2022 Año de la Atención Integral a Niñas, Niños y Adolescentes con Cáncer en Jalisco.”

Cmte. Luis Arturo García Pulido

Coordinador Municipal de Protección Civil de Guadalajara



Gobierno de
Coordinación Municipal
de Protección Civil
Secretaría General

- C.P. Secretario del Ayuntamiento.- Para conocimiento
- C.c.p. Expediente.
- C.c.p. Archivo.
- C.c.p. Minutario.

Elaboró	Revisó
Nombre: Lic. Juan Carlos Mijes Gutiérrez Cargo: Oficial Bombero Firma:	Nombre: Lic. Leticia Noemí Palafox López Cargo: Encargada del Área Jurídica Firma:



ACTA DE SEGUNDA SESIÓN DEL CONSEJO MUNICIPAL DE PROTECCIÓN CIVIL. 2021-2024

En la ciudad de Guadalajara, Jalisco, siendo las 12:41 doce horas con cuarenta y un minutos, del día 13 trece de junio del año 2022 dos mil veintidós, en las instalaciones de Sala de Expresidentes y Exregidoras de la Presidencia Municipal, con domicilio en Avenida Hidalgo número 400, en la Colonia Centro de Guadalajara, Jalisco, se llevó a cabo la segunda sesión del **Consejo Municipal de Protección Civil de Guadalajara, Jalisco**, Presidida por el L.A.E. Jesús Pablo Lemus Navarro, en su carácter de Presidente Municipal y Presidente del Consejo Municipal de Protección Civil, Lic. Eduardo Fabián Martínez Lomelí, en su carácter de Secretario del H. Ayuntamiento y Secretario Ejecutivo del Consejo Municipal de Protección Civil, así como el Comandante Luis Arturo García Pulido en su carácter de Coordinador Municipal de Protección Civil y Secretario Técnico del Consejo Municipal de Protección Civil.

Contando con la presencia de los siguientes Asistentes:

Acuerdo

- Comandante Sergio Ramírez, López Coordinador Intermunicipal de Protección Civil y Bomberos
- Mtro. Esteban Petersen Cortés, Jefe de Gabinete del H. Ayuntamiento de Guadalajara, Jalisco.
- Mtro. Luis García Sotelo, Tesorero Municipal.
- Lic. María Fernanda Covarrubias Marrufo, Encargada del Despacho de la Sindicatura del H. Ayuntamiento.
- Regidora Jeannette Velázquez Sedano, Presidenta de la Comisión de Salud, Deportes y Atención a la Juventud.
- Regidora Ana Gabriela Velasco García, Presidente de la Comisión de Desarrollo Social y Humano y Participación Ciudadana;
- Regidora Rosa Angélica Fregoso Franco, Presidente de la Comisión de Medio Ambiente;
- C. Karmina Rodríguez, Representante de la Regidora Presidente de la Comisión de Protección Civil.
- C. Josué Ortega Gómez, en representación de la Regidora Presidenta de la Comisión de Seguridad Ciudadana y Prevención Social.
- Lic. Ana Paula Virgen Sánchez, Coordinadora General de Administración e Innovación Gubernamental.
- Lic. Karla Graciela Hernández Amador, Representante de la Coordinación General de Construcción de la Comunidad;
- Ing. Juan Pablo Padilla Gutiérrez, Representante de la Coordinación General de Servicios Públicos Municipales;
- Héctor Alejandro Hermsillo González, Coordinador General de Combate a la Desigualdad;
- Lic. José David Estrada Ruiz Velazco, Coordinador General de Comunicación y Análisis Estratégico.
- Lic. Alfredo Aceves Fernández, Coordinador General de Desarrollo Económico.
- Lic. Miguel Zarate Hernández, Coordinador General de Gestión Integral de la Ciudad.
- Juan Pablo Hernández, Comisario de Seguridad Pública.
- Comandante Roberto Alarcón Estrada, Coordinador Intermunicipal de Seguridad.

[Handwritten signatures and marks on the left margin]

Mano Cruz

[Handwritten signatures and marks at the bottom right]

- Ing. Francisco Ontiveros Balcázar, Director de Obras Públicas.
- Diana Berenice Vargas Salomón, Directora del Sistema para el Desarrollo Integral de la Familia.
- Ing. Miguel Ángel Mosqueda, Director de la Unidad de Protección Civil del DIF Guadalajara.
- Dr. Luis Ricardo Ramírez Chávez, Secretario de Salud del Estado de Jalisco.
- Mar. Inf. Félix Hernández, Representante de la V Región Militar, Secretaría de la Defensa Nacional.
- Comandante José Manuel Martínez Murillo, Representante del Director General de la Unidad de Protección Civil y Bomberos Jalisco.
- José Luis Velázquez González, Representante de la Universidad de Guadalajara.
- Ing. Roberto Alejandro Rojas Godínez, Representante del Gerente de Distribución Jalisco de la Comisión Federal de Electricidad.
- Dr. Oscar Alfredo Mejía Gutiérrez, Presidente de la Cruz Roja Mexicana Delegación Guadalajara.
- Ing. Alfonso Caballero Cervantes, Representante de la Cámara Regional de la Industria de la Transformación del Estado de Jalisco (CAREINTRA).
- Christian Alejandro Rodríguez Valdivia, Presidente en el Estado de Jalisco de la Asociación Nacional de Profesionales en Resiliencia, A.C.
- Mtra. Lizette Adriana Llamas Escamilla, Representante del Colegio Mexicano de Profesionales en Gestión de Riesgos y Protección Civil A.C..
- María Cruz Rubio Reyes, Presidenta de Colonos "El Deán".
- Cornelio Velázquez Estrada, Presidente de Colonos "San Carlos".

Reunidos en esta ocasión para desahogar el siguiente:

ORDEN DEL DÍA

- Bienvenida e inicio de la sesión.
- Lista de asistencia y declaración de quórum.
- Inauguración de la Sesión.
- Propuesta y aprobación del orden del día.
- Informe de actividades de la Coordinación Municipal de Protección Civil.
- Perspectiva meteorológica 2022.
- Análisis de Riesgo/Barranca de Huentitán
- Acciones de desazolve y obras de defensa previas a la temporada de lluvias 2022.
- Presentación del Programa Municipal de Gestión Integral de Riesgos (Plan Delta Guadalajara)
- Asuntos varios.
- Cierre de la sesión.

Primer Punto.- Palabras de bienvenida del Presidente Municipal;

En desahogo al primer punto del orden del día, el Presidente del Consejo Municipal señala:

"Buenas tardes, sean todos bienvenidos y bienvenidas a esta Sesión de Consejo Municipal de Protección Civil del Municipio de Guadalajara, programada para el día de hoy lunes 13 de junio del 2022, a las 12:30 horas para dar inicio instruyo al secretario ejecutivo de este consejo Eduardo Martínez Lomeli, se sirva nombrar lista de asistencia y dar cuenta del quorum. Adelante secretario.

Segundo Punto.- Lista de Asistencia y declaración de Quórum

Secretario:

Buen día dando seguimiento puntual a la orden del día, presidente y con su venia de los presentes procedemos al listado del nombre de la lista de asistencia Jesús Pablo Lemus Navarro, Presidente Municipal de Guadalajara.

Presidente, presente.

Secretario, "Coordinador Municipal de Protección Civil y Bomberos, Luis Arturo García Pulido."

Luis Arturo, presente

Secretario, maestro Esteban Petersen Cortés., maestra Karina Anaid Hermsillo Ramírez, en su representación, muchas gracias.

Regidora Rosa Angélica Fregoso Franco, Presidenta de la Comisión de Medio Ambiente, maestro Luis García Sotelo, Tesorero del Ayuntamiento.

Luis García Sotelo, Secretario, muchas gracias.

Regidora Ana Gabriela Velasco García, Presidenta de la Comisión de Desarrollo Social y Humano y Participación Ciudadana.

Regidora Mariana Fernández Ramírez, Presidenta de la Comisión de Seguridad Ciudadana y Prevención Ciudadana, en su representación, muchas gracias.

Regidor Aldo de Alejandro de Anda García, Presidente de la Comisión de Protección Civil, en su representación, gracias.

Regidora Jeannette Velázquez Solano.- Presidenta de la Comisión de Salud, Deportes y Atención a la Juventud.

Ana Paula Virgen Sánchez, Coordinadora General de Innovación Gubernamental.

Lic. Andrea Blanco Calderón, Coordinadora General de Construcción a la Comunidad, en su representación gracias.

Ingeniero Jesús Alejandro Félix, Coordinador General de Servicios Municipales, muchas Gracias.

Licenciado José David Estrada Ruiz Velazco, Coordinador General de Comunicación y Análisis Estratégico

Licenciado Alfredo Aceves Hernández, Coordinador General de Desarrollo Económico.

Licenciado Miguel Zarate Hernández, Coordinador de Gestión Integral de la Ciudad, muchas gracias.

Pablo Hernández González, Comisario de Seguridad Pública, gracias Comisario.

Maestra Diana Berenice Vargas Salomón, Directora de Sistema Integral de la Familia.

Ingeniero Carlos Enrique Torres Lugo, Director General del Sistema Intermunicipal de Agua Potable y Alcantarillado, damos cuenta de la asistencia del Coordinador, bienvenido Alfredo, doctor Fernando Petersen, Secretario de Salud del estado de Jalisco, muchas gracias, Comandante Víctor Hugo Roldan Guerrero, Director General de Protección Civil y Bomberos del estado de Jalisco, presente, muchas gracias, Doctor Ricardo Villanueva Rector de la Universidad de Guadalajara, Comandante Arturo Trinidad González, Comandante de la Quinceava Región Militar de la Secretaria de Defensa Nacional General, muchas gracias por su asistencia, Ing. José de Jesús Borrillo Sánchez, Gerente de la Distribución en Jalisco de la Comisión Federal de Electricidad, gracias, María Cruz Rubio Reyes, Presidente de Colonos de la colonia el Deán, Maricruz bienvenida, Cornelio Velázquez, Presidente de Colonos de la colonia San Carlos, Cornelio bienvenido, Licenciado Miguel Ángel Domínguez Morales, Presidente de la Cruz Roja Mexicana, Delegación Guadalajara, muchas gracias licenciado Javier Lugo Astorga, Coordinador de la Comisión de Desarrollo Sustentable y Contacto de la Cámara Regional de la Industria de la Transformación del estado de Jalisco, la maestra Lizet Adriana Llamas Escamilla representando al Colegio Mexicano de Profesionales en Gestión de Riegos y Protección Civil A.C., gracias, Cristian Alejandro Rodríguez Valdivia, Presidente en el estado de Jalisco de la Asociación Nacional de Profesionales de Resiliencia A.C.; muchas gracias Comandante Sergio Ramírez López, Coordinador Intermunicipal de Protección Civil gracias Comandante, Comandante Roberto Alarcón Estrada, Coordinador Intermunicipal de Seguridad, muchas gracias Comandante y su Servidor como Secretario General del Ayuntamiento de Guadalajara, le informo Presidente que contamos con la mayoría del total de los miembros del consejo con ello existe Quórum legal para sesionar y dar por validos los acuerdos que aquí se tomen.

Tercer Punto.- Inauguración de la Sesión.

En uso de la voz el Presidente Municipal:

Existiendo Quórum, siendo las 12:00 doce horas con 41 cuarenta y un minutos de este 13 trece de junio de 2022 dos mil veintidós, se declara legalmente el inicio de la sesión del Consejo Municipal de Protección Civil del municipio de Guadalajara y se considera válidos los acuerdos que en ella se tomen en los términos de la normatividad aplicable, solicito al Secretario de lectura de la propuesta de hoy del orden del día.

Cuarto Punto.- Propuesta y Aprobación del Orden del Día.

En uso de la voz el Secretario.

A continuación daremos lectura al orden del día; Orden del día uno, palabras de bienvenida e inicio de la Sesión a cargo del Presidente Municipal de Guadalajara, Licenciado Jesús Pablo Lemus Navarro, dos; existencia y declaración de quórum, tres, Inauguración de la sesión, cuatro; Propuesta y aprobación del orden del día, quinto; Informe de actividades de la Coordinación Municipal de Protección Civil y Bomberos; seis, Perspectiva meteorológica referente al 2022 dos mil veintidós, siete; Análisis de riesgos Barranca de Huentitán, ocho; Acciones de desazolve y obras de defensa previo a la temporada de lluvia dos mil veintidós, nueve; Presentación del Programa Municipal de Gestión Integral de Riesgos, Plan Delta Guadalajara, diez, Asuntos Generales; está a su consideración el orden del día por lo que en votación económica les consulto si es de aprobarse, sírvanse aprobando levantando su mano; aprobado. A continuación solicito al comandante Luis Arturo García Pulido, Coordinador Municipal de Protección Civil, Secretario Técnico de este Consejo dar continuidad al punto número cinco de la agenda de informe de actividades de la Coordinación Municipal de Protección Civil y Bomberos.

Quinto Punto.- Informe de actividades de la Coordinación Municipal de Protección Civil.

En uso de la voz el Secretario Técnico, Comandante Luis Arturo García Pulido:

Gracias. Buenas tarde y gracias a todos, con su permiso señor Presidente, señor Coordinador Sergio, bien; estamos sesionando muchas gracias por estar acá, esta sesión es la principal plataforma de conexión en materia de Protección Civil y con ello esperamos trabajar todos juntos durante este próximo temporal de lluvias dos mil veintidós, me permito hacer un pequeño informe y balance de las actividades que estamos haciendo en la Coordinación Municipal de Protección Civil, que es lo que hemos hecho y hasta donde vamos hasta este momento en lo que tiene que ver el resumen estadísticos de servicios de octubre a la conclusión del mes de mayo, el principal factor de atención a emergencias son los incendios en vía pública, llevamos un total de dos mil ciento tres servicios atendidos, la segunda incidencia más importante a nivel ciudad son novecientos setenta y nueve incidentes que tiene que ver con gas L.P, la tercera incidencia desafortunadamente falsas alarmas en todo este lapso de tiempo llevamos casi mil respuestas a falsas alarmas a nivel ciudad, posteriormente hemos atendido seiscientos sesenta y cinco enjambres de abejas en su gran mayoría fueron recuperados y reinstalados trabajando en coordinación con parques y jardines, posteriormente cuatrocientos sesenta servicios que tienen que ver con la atención a fauna, recuperación de animales de diferente índole, posteriormente cuatrocientos cincuenta y un choques y volcaduras; trescientos sesenta incendios en casa habitación, de octubre a la fecha y aquí quiero hacer e informarle Presidente de esos trescientos sesenta incendios en casa habitación tenemos un total de cuarenta personas lesionadas de las cuales veintidós de ellas fueron rescatadas por nuestro personal, desafortunadamente tenemos tres fallecimientos, ciento sesenta y tres vehículos en el penúltimo tipo de servicio de incidentes que tuvimos y por ultimo cincuenta y seis intentos de suicidios atendidos en coordinación con otras dependencias, de las cuales en su gran mayoría afortunadamente no fueron consumados resaltamos la atención del incendio del mercado San Juan de Dios el treinta y uno de marzo, éste incendio se declara extinto, el día treinta y uno de marzo, diecisiete horas con cuarenta y cinco minutos laborados, trescientos treinta y dos elementos de varias dependencias, ciento catorce vehículos, quince dependencias y para poder llevar acabo esta importante labor se necesitaron seiscientos sesenta y cinco mil litros de agua, esto para arrojar resultados muy buenos de verdad estamos hablando de ocho por ciento, sufrió daño total y el ochenta y siete por ciento fue rescatado, posteriormente al tema de la respuesta sabemos la importante labor que está realizando la Dirección de Obras Públicas y que también realizó Servicios Generales, trabajamos en nuestra división de investigación de incendios conforme a lo establecido en nuestro Plan Estratégico, a sido creada la División de Investigación de Incendios, parte de investigar las causas de los incendios se están generando materiales para la prevención a toda la comunidad, trabajamos fuertemente durante el inicio de esta gestión a desarrollar un protocolo para atender todas las incidencias, que tienen que ver con enjambres de abejas, y nos ha resultado muy bien ya estamos trabajando conforme al protocolo de atención, respecto a la profesionalización de nuestro personal, en este momento estamos llevando a cabo un curso con bomberos de Zapopan, trabajando desde la intermunicipalidad, actualmente son 39 alumnos para la formación básica y este curso se lleva a cabo durante estos momentos, también estamos por convenir con la universidad UNICI mediante la cual nuestro personal podrá acceder a licenciaturas, maestrías y doctorados, actualmente tenemos escritos a 27 oficiales para la seguridad laboral, 14 para la licenciatura de bombero, 10 para maestría en protección civil, 5 para doctorados y 23 inscritos en diferentes diplomados, estamos trabajando frecuentemente en la actualización del Atlas de Riesgo, este Atlas de Riesgo ya puede ser consultado por cualquier ciudadano a través de nuestra pagina web, al centro de monitoreo de riesgos permanente se ha integrado un equipo de profesionales compuesto por meteorólogos, geógrafos, geomáticos, etcétera los cuales mantienen un monitoreo de veinticuatro, siete, sobre las principales amenazas naturales que puedan afectar a la ciudad, en este momento particularmente todos los fenómenos hidrometeorológicos, también estamos trabajando en un proceso de certificación ISO 9001-2015. La norma ISO 9001, 2015 iniciamos con el proceso de certificación, en donde certificaremos las áreas como de planeación, administración, nuestra dirección técnica de nuestra dependencia, ustedes tienen una copia cada uno de ustedes, es importante que ustedes como receptores lo lean y la tengan, es parte de nuestro procedimiento, y también nuestra política de calidad, le voy a dar lectura, en la Coordinación Municipal de Protección Civil de Guadalajara, protegemos la vida humana, el patrimonio y medio ambiente de los ciudadanos que viven y visitan la ciudad de Guadalajara, a través de una Gestión Integral de Riesgos, aplicará, la cual es realizada por personal profesional y donde nos comprometemos a número uno brindar servicios de calidad, que satisfagan las necesidades de los ciudadanos y las

partes interesadas, desarrollada por nuestro personal para que construyan su mejor versión, promuevan la mejora continua, de nuestros procesos cumpliendo con los requerimientos aplicables y gestionar adecuadamente los riesgos y las oportunidades de nuestra organización, es cuenta señor Secretario. Muchas gracias.

En uso de la voz el Secretario:

Muchas gracias, gracias al comandante Luis Arturo García Pulido, Coordinador Municipal y Secretario Técnico de este Consejo para dar paso al sexto punto del orden del día para el cual, se realizará la presentación sobre las perspectivas meteorológicas dos mil veintidós, a cargo del maestro en Ciencias Boris Vladimir González, encargado de la Oficialía de Inteligencia, por favor.

Sexto Punto.- Perspectiva meteorológica 2022

En uso de la voz del maestro en ciencias, Boris Vladimir González:

Que tal buenas tardes a todos, bien, voy a ser muy breve, a forma de pregunta, ¿Cuál es el estatus del clima? En este momento tenemos la condición de la niña, y se pronostica que esta condición prevalezca durante los siguientes meses en curso, hasta el inicio de invierno, ¿Esto que nos va a traer? Bueno, en cuanto a los huracanes vamos a tener una temporada muy activa de ciclones tropicales, sobre todo, en la cuenca del atlántico para el pacífico, a pesar de que estadísticamente no hay una correlación cuando tenemos presencia de la niña, tenemos precipitaciones importantes significativas durante este temporal. La que sigue por favor; ¿Cómo va el temporal de lluvias en el área metropolitana de Guadalajara?, actualmente se han presentado cuatro eventos importantes donde hemos tenido cerca de setenta árboles caídos, dieciocho puntos de inundación, dos espectaculares caídos, siete cables eléctricos caídos, y un hundimiento, cuatro eventos es lo que ha dejado estas afectaciones hasta el momento en el municipio de Guadalajara, ¿qué impacto tendrá la niña en los ciclones tropicales? Como ya lo mencionaba, el Servicio Meteorológico Nacional, dependiente de la Comisión Nacional del Agua, esta pronosticando de catorce a diecinueve ciclones tropicales en la cuenca del pacífico y de dieciséis a veintiún ciclones en la cuenca del atlántico, ya les mencioné al principio, la niña va a incrementar cerca de un cincuenta por ciento en la cuenca del atlántico, la actividad de ciclones tropicales, y eso se traduce, en lluvias importantes en esta cuenca, cual es el pronóstico de lluvias en el área metropolitana de Guadalajara para los siguientes meses, como ya la vimos, la condición que se espera, vamos a tener lluvias al menos en el estado de Jalisco, en lo que respecta al área metropolitana, lluvias de normales a ligeramente normales, esto quiere decir que regularmente en junio, caen cerca de ciento cuarenta y seis milímetros en promedio, esto quiere decir que vamos a tener esta cantidad de diez a veinte milímetros más en este mes, la misma situación va a pasar para el mes de julio, esperando cerca de doscientos setenta y cuatro milímetros de acumulados, o un poco más y en agosto esperamos cerca de doscientos diez milímetros o más bien, ¿Cuál es el pronóstico de lluvias en la zona metropolitana en los siguientes días? Seguimos y se mantiene el pronóstico de lluvias, incluso para la madrugada del miércoles se espera la formación de una depresión tropical frente a las costas de Jalisco, si bien no va a impactar en el estado de Jalisco, va a pasar cerca, sin embargo el contenido de humedad, que nos va a estar aportando va a favorecer el desarrollo de tormentas y precipitaciones importantes durante la madrugada del miércoles y se pronostica que prácticamente toda esta semana tengamos pronóstico de lluvia en estos próximos cinco días, gracias.

En uso de la voz del Secretario:

Muchas gracias maestro Boris Vladimir, continuamos con el séptimo punto del orden del día, se presentará el Análisis de Riegos de la Barranca de Huentitán, a cargo de la Ingeniera Duvia Martínez Salas, encargada del área de riesgos geológicos de la Coordinación Municipal de Protección Civil.

Séptimo Punto.- Análisis de Riesgo/Barranca de Huentitán

En uso de la voz la Ingeniera Duvia Martínez:

Buenos días yo les voy a presentar mi análisis de susceptibilidad de deslizamiento como parte de la actualización del atlas municipal de riesgos, tenemos la problemática de

crecimiento poblacional dentro de los límites del municipio de Barranca de Huentitán, bueno, de Guadalajara, perdón, que ya se están abarcando los límites de área natural protegida, no se han presentado como tal deslizamientos de gran magnitud pero es necesario hacer estudios de carácter preventivo por el constante crecimiento que hay ahí, tenemos un ejemplo de un deslave menor en la zona intermedia de la barranca de Huentitán el 16 de julio, entonces eso lo tomamos de antecedente y también detectamos que hay fincas a pie de barranca como las que vemos en las fotos ahí, están pues, situadas ahí zonas de pendiente muy grande, esas fotos son del 23 de marzo como parte del recorrido que se hicieron y su evaluación, la siguiente por favor, el objetivo pues es crear un mapa para los tomadores de decisiones para que ubiquen las áreas de peligro como tal se evalúa la susceptibilidad relativa, por que le llamamos relativa,? Porque estamos tomando en cuenta los parámetros condicionantes, cuales son? Los de las características naturales del terreno que son pendiente, geomorfología y demás factores que tenemos ahí que nos pueden ocasionar un deslizamiento o un derrumbe, y los parámetros condicionantes que serían los fenómenos geológicos, un sismo de gran magnitud, un movimiento que se presenta ahí que pudiera generar un deslave o desprendimiento del bloque, la siguiente por favor, bueno, ese es un mapa que describe la metodología que nosotros utilizamos, nosotros utilizamos la metodología de SATI que es un modelo matemático compuesto por matrices que nos permite a nosotros generar un análisis de peligro, asignando valores de promedios ponderados para que nosotros podamos evaluar en base a nuestros criterios, nosotros hicimos el recopilado de información, hicimos recorridos de campo, utilizamos formularios específicos que utiliza el CENAPRED para evaluar la susceptibilidad, siguiente por favor y aquí les presento yo los recorridos que yo estuve haciendo a lo largo de este tiempo, esos puntitos son de lo que yo estuve evaluando, aplicando formularios donde evalué las características de la aladera y el talud, y bueno esos son mis recorridos que presento, la siguiente por favor, como parte del estudio se tuvo que hacer un análisis de las pendientes, ahí tenemos pendientes, que es muy muy pronunciadas, tenemos ya casi de 80 grados inclinadas son escarres muy grandes, tenemos mucha variación ahí, le sumamos que hay fallas entonces eso nos pudiera generar un desprendimiento, con el tiempo y con un fenómeno de tipo geológico, la siguiente por favor, el resultado fue este, es un mapa de peligro, la zona roja indica el peligro muy alto la zona naranja indica el peligro alto, como vemos están muy involucradas algunas fincas ahí, y como parte del estudio pues se detectaron y se hicieron apercebimientos ahí, siguiente por favor, bueno eso es un video como parte del estudio, se hizo un modelo 3D y si lo podemos pasar son los puntos evaluados, se tomó una ortofoto y el resultado final fue este, hay una parte que no se alcanzó a tomar, por el dron por motivos de logística, sin embargo no alteró el mapa del resultado final, pues ese es a grandes rasgos el mapa que estamos presentando para que pueda servir más adelante, los apercebimientos entregados en las fincas nos dio un total de población de mil trescientos treinta y siete personas que están situadas ahí a pie de barranca y doscientos treinta y seis viviendas, esos apercebimientos se estuvieron entregando igual en este tiempo, se les hizo de conocimiento para que sepan que es un área de peligro, siguiente y pues ese sería el resultado de la evaluación.

En voz del Secretario:

Muchas gracias Ingeniera muy buen trabajo y complementando la información de este punto del orden del día se concede el uso de la palabra a Sergio Ramírez López, Coordinador Intermunicipal de Protección Civil del municipio de Guadalajara y Zapopan.

En uso de la voz del Comandante Sergio Ramírez:

Bueno antes que nada me gustaría comentar que siguiendo la instrucción del Alcalde, hemos buscado modernizar no solo el equipo y las instalaciones, sino también el personal dentro de la institución, podemos generar productos como éste que está integrado por diferentes perfiles como la Ingeniera, como Boris que es maestro en Ciencias, también tenemos un equipo de meteorólogos que estamos haciendo trabajo junto con Zapopan y otras autoridades en materia de meteorología y tenemos en telegram un canal que se llama alerta temprana o en whatsapp pueden seguirlo ahí todos los días van a encontrar por la mañana la perspectiva meteorológica para ese día, se están generando avisos y se están generando alertas cuando se considera que se pueden presentar eventos de relevancia para la Ciudad, es un canal que tiene más de mil trescientos seguidores, y la idea es que podamos llegar a más población para que de primera mano puedan obtener

información de lo que está sucediendo en nuestra comunidad, repito el nombre se llama alerta temprana en whatsapp, muchas gracias.

En uso de la voz el Secretario:

Muchas gracias Coordinador, continuamos con el **octavo punto** del orden del día correspondiente a las acciones de desazolve y obras de defensa previas a la temporada de temporal de lluvias dos mil veintidós a cargo de la Coordinación de Servicios Generales y Obras Publicas y el DIF Guadalajara, si lo tienen a bien, como viene marcado aquí en el orden del día, poder iniciar con la Dirección de Obras Publicas, posteriormente la Coordinación de Servicios Generales de Guadalajara y terminar con el DIF municipal, adelante Director.

Octavo Punto.- Acciones de desazolve y obras de defensa previas a la temporada de lluvias 2022

En uso de la palabra Ing. Francisco Ontiveros:

Buenas tardes a todos, dentro del programa de desazolve dos mil veintidós del municipio de Guadalajara hemos hecho una labor preventiva para poder tener todos los vasos y canales de este municipio, el agua que nos llega es por precipitaciones pluviales, siguiente por favor, en la parte del sistema del sur de la parte sur y de la parte norte, en la parte sur hay un sistema de diez vasos y canales, el que destaca es el vaso de el Dean, destaca el vaso del cinco de mayo y todos los de Miravalle, Gómez Farías y balcones del cuatro, todos estos vasos en conjunto tienen una capacidad de cerca de setecientos mil metros cúbicos, hemos respirado cerca cincuenta metros cúbicos de azolve y basura esto mas o menos es en termino de camiones de volteo cerca de siete mil doscientos camiones formados en fila, es una gran cantidad de azolve y basura que retiramos para estar en capacidad de recibir el agua que nos llueve, siguiente por favor, esa es la tabla de captación no solo lo que el sistema tiene de capacidad para captar que son setecientos mil metros cúbicos siguiente por favor, la otra habla de la inversión que realizamos en este programa previo de desazolve y durante el temporal es de cerca de veinticinco millones de pesos, siguiente por favor, ese es el sistema de la parte norte, la parte norte destaca el canal de Atemajac, la presa de Zoquipan, en esta parte casi siempre la trabajamos en conjunto con SIAPA con Zapopan, existe una estrecha comunicación con el municipio de Zapopan para darle mantenimiento a todo esto, siguiente por favor, estas son unas presentaciones graficas que solamente muestran el estado en que estaba y como quedo, es importante que la dirección de obras publicas también trabaja con 3 acciones principales durante el temporal de lluvias con acciones importantes, 1) que es la valoración de fincas cuando hay un daño por las lluvias también la operación de las compuertas de los vasos reguladores entre el que esta en cinco de mayo y el vaso regulador de el Dean, que son los principales captadores de lluvia, recuerden cómo ese, el vaso regulador sirve para captar el agua y luego liberarla después de la lluvia y tenemos que estar pendiente que después de las lluvias esos vasos estén en su mínima capacidad para que puedan captar el agua de lluvia y también tenemos que estarle dando mantenimiento durante al lluvia todas las rejillas de estos vasos reguladores y canales que estén en condiciones eso es un trabajo constante de todo el temporal de lluvias durante las veinticuatro horas del día los siete días de la semana, muchísimas gracias a todos.

En uso de la voz el Secretario:

Muchas gracias director cedemos el uso de la voz a la Dirección de Servicios Públicos Municipales.

En uso de la voz de servicios públicos municipales, Juan Pablo Padilla:

Si, que tal, muy buenas tardes a todos en representación del ingeniero Jesús Alexandro, Juan Pablo Padilla, su servidor Servicios Públicos lleva acciones en conjunto con Obras Públicas, principalmente atendiendo la recolecciones más superficiales, sin entrar a volúmenes considerables, esto quiere decir en las inmediaciones de canales, este, vasos reguladores como hojarascas, capeleos, sedimentos de menor volumen, actualmente se llevan intervenidos previos al temporal cuando menos cuarenta puntos distintos de la Ciudad, donde se hace esta prevención de tener los ingresos a rejillas libres, también se lleva la atención bajo puentes para estarlos desazolvándolos, estar haciendo limpieza de los cárcamos y demás, lo cual nos da un volumen aproximado previo al temporal de

lluvias de ciento veinte toneladas de recolección por medio de las distintas dependencias de servicios públicos; ahorita durante el temporal contando que el tres de junio donde nos cayó la primer lluvia considerable en la Ciudad, éste se lleva acabo un aproximado de veinte toneladas, todo esto en limpieza de sedimentos, basuras y demás, que se aglutinan en ingresos de vasos reguladores canales o bocas de tormenta y muy importante en los bajo puentes es una labor constante como bien decía el ingeniero Ontiveros de las veinticuatro horas, siendo siempre también reactivos. Sería todo de nuestra parte.

En uso de la voz el Secretario:

Gracias de igual forma estaríamos escuchando a la titular del DIF municipal.

En uso de la pablara del DIF Municipal:

Buenas tardes voy a ceder la palabra a mi titular de Protección Civil el ingeniero Miguel Mosqueda.

Uso de la voz de Miguel Mosqueda:

Buenas tardes, ponen la presentación por favor, bien como parte de las actividades, desde el punto de vista de la Gestión Integral de Riegos del programa AXIA, atención a la población en condiciones de emergencia; parte de las actividades que se han estado trabajando en el área de Protección Civil, son la implementación de refugios temporales localizados en las principales zonas precisamente cercanos a los puntos de inundación de la zona metropolitana que hemos venido trabajando desde enero a la fecha en la coordinación con las dependencias, también se ha estado trabajando con el atlas de riesgo municipal y se ha estado realizando un comparativo con el atlas de riesgo nacional donde con los puntos de inundación que ese tienen detectados en Guadalajara, se obtiene del atlas nacional de riesgos, información microdatos que nos permite observar en la plataforma la cantidad de personas que hay te da una base de datos de acuerdo con el INEGI de la cantidad de personas que viven en las zonas de los puntos de inundación, esto nos permite crear una preparación para ver las cantidades de escuelas que hay, las empresas, la cantidad de adultos que existen, tanto hombres como mujeres, parte de la red de refugios temporales tenemos establecidos principalmente el CC diecisiete que es en la colonia Ferrocarril, es punto de inundación, el CC Veintiséis que es en la Colonia Miravalle y el CC mi vida, que esta en la Colonia San Carlos en el Parque Agua Azul a un lado de la unidad deportiva, siguiente; en caso de que se extienda la emergencia o se requiera habilitar más refugios tenemos establecido esta clasificación por colores de semaforización los cuales podemos extender otros centros de desarrollo comunitario, CADIPSI, el CETAM y tomar el CODE, el gimnasio Río de Janeiro, el gimnasio México 68 que nos permitiría albergar hasta novecientas personas en caso de un accidente mayor, dentro de cada refugio se han desarrollado cajas como respuesta rápida que contienen este material, una lona con la información del inmueble que es declarado como refugio temporal y se desarrollaron unas pulseras tipo hotel todo incluido para identificar a las personas en el interior del albergue a quienes se les va a ofrecer obviamente el alimento y servicio de psicología como otras cosas que es el material principalmente para la administración de refugios temporales, el que sigue, precisamente es el que comentaba nuestro Coordinador Sergio, nos apoyamos mucho en la alerta temprana, en Zapopan se llama whatsapp que es donde se obtiene la información del servicio meteorológico en tiempo real y minuto a minuto precisamente de la presencia para el seguimiento y atención como parte de las actividades también que desarrolla esta unidad de protección civil, la que sigue desarrollamos un canal de telegramm porque hemos estado trabajando en DIF Guadalajara, AXE y compartir con la población a través de participación ciudadana se realizó un enlace para empezar a dar platicas con los jefes de colonias este jueves pasado trabajamos con las zonas 7 y 8 donde participaron jefes de colonias que les interesó mucho y dimos unas platicas a cerca de la prevención de temporal de lluvias y se esta desarrollando este enlace de telegramm y vamos a coordinarnos para que en cuanto caiga la información de alerta temprana y los mismos jefes de colonia repliquen a sus colonos y a sus colonias que es un tema que tenemos trabajando es en capacitación de materia de prevención, también se les enseñó el contenido de una mochila de emergencia, como tener sus documentos como estar preparados, como resguardar la información, la importancia de escanear los documentos, una mochila de emergencia es lo que debe contener principalmente en adultos mayores cómo sacarlos y estamos haciendo la parte inclusiva para personas con discapacidad, como parte del programa también de CADIPSI, en atención a personas en situación de calle, también se está

trabajando haciendo recorridos y hay personas en condiciones de vulnerabilidad que viven regularmente bajo los pasos a desnivel, en los causes de los arroyos entonces se esta trabajando en todas las colonias y en todos los puntos de inundación, este fin de semana se trabajó en el canal de patria donde se retira a la gente, se le invita a que participe en el CADIPSI pero la gente se retira y a los 2 o 3 días o semana vuelve a regresar, entonces están haciendo recorridos permanentes para evitar que esa gente en una lluvia precisamente se llene el canal de agua y los pueda arrastrar, creo que el año pasado tuvimos una persona que se ahogo en el paso a desnivel de Hidalgo, precisamente se mete a las partes subterráneas y se está trabajando fuerte en todas las zonas, siguiente; se crearon también en el canal de telegramm también la presentación de códigos QR para que sean escaneados y automáticamente te manda la difusión de material, te enlaza a la página en donde se encuentra la información, si tu buscas en ese código, te da la información de las presentaciones y un tríptico que se desarrolló, qué debe contener la mochila de emergencia. La que sigue, es todo. ¿No sé si haya una pregunta?, gracias.

En uso de la palabra del Secretario:

Al contrario muchas gracias por su participación al DIF municipal de Guadalajara, continuamos con el penúltimo orden del día, el nueve correspondiente la presentación del Programa de Gestión Integral de Riegos, Plan Delta Guadalajara a cargo del Comandante Sergio Ramírez López, Coordinador Intermunicipal de Protección Civil de Guadalajara y del municipio de Zapopan.

Noveno Punto.- Presentación del Programa Municipal de Gestión Integral de Riesgos, Plan Delta Guadalajara.

Uso de la voz de Comandante Sergio:

Muchas gracias Secretario, el Plan Delta es generar un documento que nos permita coordinar todas las acciones con diferentes dependencias como lo hemos visto ya en las diferentes fases de la Gestión Integral de Riesgo, es importante que independientemente de los cambios de administración o los cambios en el equipo de trabajo haya un plan que defina siempre como vamos a responder ante una situación de emergencia o en cualquier etapa de la Gestión Integral de Riesgos, ¿Qué es el Plan Delta? El Plan Delta Guadalajara proporciona una visión holística de la gestión integral de riesgos para el municipio y también es un documento que se va a replicar para el caso de Zapopan; buscamos adoptar estándares internacionales como referentes en la Gestión Integral de Riesgos, estamos hablando de diferentes organizaciones, desde las Naciones Unidas, estándares que establece el propio CENAPRED y lo que están haciendo también en otros países, alinear las acciones con los planes municipales, estatales y nacional de desarrollo en el marco de CENDAI y con las ODS, conocer la responsabilidad de cada uno de los actores con cada una de las dependencias que participan en la Gestión Integral de Riesgos. ¿Qué nos va a permitir el Plan Delta? Fortalecer las capacidades actuales para responder a una situación de emergencia, y desarrollar nuevas capacidades con el municipio para profesionalizar aún más la Gestión Integral de Riesgos. ¿Cuáles son los subplanes o como se integra el Plan Delta? Plan Delta les voy a platicar un poco, había un acrónimo hace como veinte años que lo estableció protección civil Jalisco, que establecía Delta 100, 200, 300, 400 y 500, son cinco fenómenos perturbadores de acuerdo a su clasificación general y plan Delta, los subplanes Delta corresponden a cada uno de ellos. Siguiendo por favor. Delta, hacemos la referencia por el tema de los desastres, Delta 100 por ejemplo, va a corresponder, va a tener otros tres subprogramas que tienen que ver con los eventos geológicos, el Delta 200 tiene que ver con los eventos hidrometeorológicos, por ejemplo son lluvias, son sequías y son heladas, los planes que vamos a integrar que son los que afectan nuestra comunidad, el plan Delta 300 son eventos socio organizativos, el Delta 400 químicos tecnológicos de los que más atendemos cuando tenemos emergencias, hay dependencias que preguntan, ¿Oye que debo de hacer?, lo importante del Delta es que no solamente va a llegar a las dependencias, en algún momento también tiene que llegar a la comunidad para que puedan actuar sobre todo donde estamos organizados con Comités de Protección Civil o comités vecinales y el plan Delta 500 son aquellos eventos sanitarios como: Pandemias y Otros aspectos. Estos 5 fenómenos perturbadores están catalogados dentro de la Ley de Protección Civil y es por ello que los estamos contemplando. Siguiendo por favor. Cada Plan específico implica el desarrollo de protocolos de respuesta, la implementación de programas de

Siguiente por favor: Estamos generando otras herramientas donde vamos a desarrollar capacidades tanto del atlas de riesgos como para el propio ciudadano y los procesos sean mucho más sencillos, nuestro equipo de ingenieros del área de planeación que son nuestros desarrolladores de Software están trabajando con el sprint, es una nueva versión que se retoma de experiencias que hemos tenido, pero el sprint aquí en Guadalajara va a permitir desde el despacho de servicios de emergencias, hasta que un ciudadano haga un trámite con nosotros y a través de un código QR pueda acceder a su expediente, saber en qué proceso o etapa va el trámite, queremos ser más flexibles, ser menos burocráticos en nuestros procesos y probablemente un ciudadano que obtenga su Visto Bueno vaya a padrón y licencias con solo un código QR, pueda darle seguimiento a su expediente o si le señalan. Siguiente por favor: algún requerimiento pueda dar un clic y ver cómo va a resolver este requerimiento, que viene vinculado al Reglamento de Gestión Integral de Riesgos para el municipio de Guadalajara. Siguiente por favor: va a tener diferentes módulos, uno de ellos va a ser los servicios de emergencia, servirá para gestionarlos de mejor manera y que las dependencias que están involucradas puedan identificar si van a entrar a apoyar una emergencia de acuerdo al Plan Delta, ¿Qué es lo que les toca hacer? Generar estadísticas para la toma de decisiones, hay una muestra que presentó el Comandante Arturo Garcla en relación a cómo vamos este año, nos preocupa el tema de las falsas alarmas, es el tercer incidente que tenemos, queremos bajar. El tercer incidente que tenemos es queremos bajar el tema de las abejas, también estamos eliminando muchas abejas y estamos trabajando con las diferentes dependencias del municipio de Guadalajara, para generar un protocolo de respuesta y disminuir la cantidad de abejas que se están matando y el tema de los incendios en casa habitación hemos rescatado a dos personas y otras 18 personas han salido por su propio pie y otras 3 han fallecido por incendios en casa habitación, hay una división de investigación de incendios que también se acaba de crear y está generando también ese tipo de información y tenemos que entender porque se están generando ese tipo de incendios. La siguiente por favor: El módulo de gestión de indicadores este va a servir para nuestro proceso de certificación de calidad, vamos a trabajar por dos tipos de certificaciones, empezamos por una pero vamos a trabajar dos certificaciones ISO. Siguiente por favor: Los trámites ciudadanos que es un poco de lo que estamos hablando, la verdad es que la gente se queja de que nuestras líneas telefónicas no son atendidas por nuestro personal, pero es una cantidad importante de personas que están llamando para preguntar cómo se resuelve su trámite, les vamos a hacer la vida más fácil con este proceso y todo el mundo, el representante legal, el responsable, el gestor, el responsable de la unidad interna van a poder consultar en qué estado se encuentra el trámite de su visto bueno. Siguiente por favor: Ya tenemos un software para la gestión de inundaciones, estamos trabajando ya para la implementación pero eso nos va a permitir tomar decisiones a tiempo en tiempo real, ha habido incidentes normalmente se atienden de 40 a 50 servicios de emergencia todos los días, pero en una hora de una tormenta sobre todo las convectivas son puntualmente fuertes; podemos tener hasta 200 servicios de emergencias, el problema es clasificarlos para nosotros y para el 911, porque van pasando todos los reportes de emergencia sin poder priorizarlos, entonces estamos buscando tener todo un equipo de analistas que permitan hacer esta clasificación y que se permitan tomar decisiones de manera muy puntual, el año pasado o hace dos años hubo una inundación en la zona de Atemajac, donde quedó varado el tren ligero, ese servicio de emergencia no se despachó hasta dos horas después de que se había reportado al 911, entonces tenemos que generar las condiciones para que se pueda priorizar los servicios de emergencia y esta plataforma nos va a ayudar con eso. El software de gestión de desastres que estamos trabajando con el DIF Guadalajara, DIF Estatal, y con Desarrollo Económico y Combate a la Desigualdad y con algunas otras dependencias del Municipio para general una evaluación de daños que pueda ser eficiente una gestión de víctimas múltiples que estamos trabajando también con servicios médicos municipales, con el DIF también refugios temporales y asistencia humanitaria, lo importante de todo esto es que todas las autoridades involucradas van a tener acceso a esta plataforma y aplicación y van a estar al tanto de las decisiones que se han tomado y en la etapa que estamos manejando de la atención a la emergencia. Siguiente por favor: Con esto termino la participación, pero me gustaría establecer, aunque son pocos meses los que llevamos trabajando, estamos buscando modernizar y transformar la institución en beneficio de nuestra comunidad, tenemos un principio que determina la gestión integral de riesgos aplicada, esto quiere decir el concepto de gestión integral de riesgos aplicada, quiere decir que no importa el dinero que se le invierta o los procesos que se desarrollen sino tienen un impacto directo

Handwritten signature at top left.
en la comunidad y es algo que estamos trabajando y aprovecho para agradecer a todos los coordinadores, al jefe de gabinete, al secretario a los regidores que nos han estado apoyando con estos procesos y con los que vienen y agradecer al alcalde por el respaldo y la confianza, buscamos que este tipo de trabajos lo más pronto se vuelvan una realidad para que sea un beneficio de nuestra comunidad. Muchas gracias.

En uso de la palabra el Secretario:

Muchas gracias Coordinador Intermunicipal, con esto estaríamos agotando el noveno punto de la orden del día.

Décimo Punto.- Asuntos Varios del Orden del Día.

En uso de la palabra el Secretario:

Daríamos continuidad al décimo y último punto de la orden del día correspondiente a asuntos varios, para ceder el uso de la voz a quien desee participar o tratar algún tema, este es el momento, está abierto el micrófono. Adelante por favor.

En uso de la voz Mtra. Lizette Adriana Llamas Escamilla:

Gracias Rubén: Buen día a todos y felicidades por este proyecto, yo tengo una duda en relación al tema de la gestión o seguimiento que se le hace a un trámite con gestores de por medio, ¿Se va a tener acceso a la plataforma también o es directamente con el ciudadano? ¿Está contemplado también esto?

En uso de la voz Comandante Sergio Ramírez López:

Bueno quiero comentarles que estas modificaciones son estructurales, pero bueno quiero aprovechar la presencia de las y los Regidores, para comentarles que en unas semanas más vamos a estarles enviando la iniciativa del Reglamento de Gestión Integral de Riesgos, donde se van a establecer algunos aspectos, para la obtención del Visto Bueno, va a ser una opción, una opción va a ser cumplir con lo que se requiere en el momento de la visita, otra opción va a ser un programa de autogestión, que el mismo ciudadano lo podrá hacer a través de una aplicación y va a poder subir las evidencias de medidas de seguridad, estamos trabajando el tema de las Guía Técnica y Guías Ejecutivas para que también puedan ser adoptadas y actualizadas en el municipio de Guadalajara y otra opción va a ser a través de los consultores, ellos puedan llevar los procesos de inspección para la obtención del visto bueno, y una vez que acrediten con la evidencia fotográfica o evidencia de las observaciones puedan obtener el visto bueno de alguna de las Guías ejecutivas, este proceso va a implicar que los consultes que quieran adherirse a esta plataforma, lleven un entrenamiento o certificación sobre el proceso de inspección, para que pueda ser similar, nuestros inspectores van a poder hacer visitas de inspección a giros comerciales, industriales o de prestación de servicios que hayan sido o que hayan obtenido el visto bueno a través de estos dos aspectos y se mantiene la carta compromiso con algunas modificaciones, y el programa de autoprotección a un año para poder obtener el visto bueno. Estamos trabajando en tres rutas en este momento, software, la propuesta del Reglamento de Gestión Integral de Riesgos para el municipio de Guadalajara, que va a sustituir el Reglamento de Protección Civil para el municipio de Guadalajara, y el manual de organización que implica desde perfiles de puestos, procesos y procedimientos para poder empatar y que una vez que se publique, ojala a final del año podamos estar lanzando esta plataforma. Gracias.

En uso de la voz el Secretario:

Adelante.

En uso de la voz Alfonso Caballero de CAREINTRA:

Buenos días a todos, muchas gracias por la Invitación, Alfonso Caballero de CAREINTRA, Consejero de Cadenas productivas, agradezco mucho al Comandante Sergio, al Comandante Arturo y al Presidente Municipal por la invitación, a formar parte de esto que están haciendo, los felicito porque están integradas cada una de las dependencias, están haciendo cadenas de parte de nuestro presidente Javier Romo les extendemos la participación como pequeños y micros empresarios que somos los que formamos en CAREINTRA, somos 16 sectores industriales, no somos comercio, para poder integrarnos

en la medida en que podamos con nuestras pequeñas industrias y empresas, felicidades Gracias.

En uso de la Voz el Secretario:

Tiene el uso de la Voz la Directora del DIF Guadalajara.

En uso de la Voz Diana Berenice Vargas Salomón:

Gracias, prácticamente una consulta, tuvimos por ahí la situación de la Colonia Ferrocarril y me costó mucho trabajo dar quien tiene la bolsa para el apoyo de menaje, el apoyo de piso, y el apoyo de techos, entonces nada más me puede hacer la aclaración, cuando trabajamos en Zapopan quien la tenía era Desarrollo Económico y Combate a la Desigualdad, acá parece que no funciona de la misma forma.

En uso de la voz el Comandante Sergio Ramírez López:

De hecho el reglamento, es proyecto de Reglamento todavía contempla el fondo de contingencias y el fondo de investigación científica para ir fortaleciendo los trabajos de investigación que estamos realizando algo que todavía tenemos que seguir trabajando para poder determinar la viabilidad de los recursos, pero no sé contigo, ok, lo revisamos para ver como lo manejamos y darle una ruta. Este tipo de cosas son las que se plantea el Reglamento y en el Plan Delta para que se tenga facilidad y también se pueda garantizar una respuesta inmediata a la comunidad.

En uso de la voz el Secretario:

Muy bien con esto, adelante por favor amiga.

En uso de la voz María Cruz Rubio Reyes, Presidenta de Colonos "El Deán".

Buenas tardes, gracias por la atención, y la invitación a participar en estos eventos es muy importante para nuestra colonia, ¿ustedes conocen el diputados? pero si me preocupa que no había acercamiento esta vez, siempre nos preparamos con meses, Eduardo lo sabe que teníamos un pendiente con la gente de la última inundación, están muy molestos estas personas porque me insisten, vinieron se tomaron la foto, se fueron y no nos hicieron nada, trato de tranquilizar a la gente y hacerles ver que estamos en finales de la administración pasada y estaban por venir nueva gente de administración, pues ya no se ha podido acercar nadie con nosotros, insistí muchas veces en reunión con el presidente, lo cual nunca me llegó la noticia de que podía acercarme o tener una cita para poder llevarles algo, una noticia, después de eso insistí para saber que se va a hacer del plan que tenían para nuestras colonias, porque ustedes saben, hablo en nombre del DEAN pero no es el DEAN nada más, esto está preocupándonos porque no sabíamos exactamente hasta el día de hoy que me vengo a enterar qué se está haciendo para las inundaciones y necesitamos esa información para que nuestra gente esté tranquila, es muy importante que tengamos ese acercamiento, nosotros como vecinos, como ciudadanos como ustedes, soy de la idea de que tenemos que darnos la mano todos y que trabajemos todos juntos, ahora ustedes depende de que empecemos a trabajar todos juntos de la mano, otra, también se ha trabajado muy cerca porque ustedes saben que no hay hora de que llegue una tormenta o que va a causar esa tormenta, puede llegar en la madrugada, a las tres, cuatro o cinco de la mañana y nosotros estamos de pie apoyando a la gente, pero nos hablamos organizado antes de tener hasta el numero del presidente tu sabes que no miento, lo tengo para cualquier emergencia que se ha presentado, han sucedido muchas cosas muy fuertes, en el momento, he detectado el problema y hablo y les digo "Está sucediendo esto" y ustedes se encargan hacer lo que tengan que hacer y llevan lo que tienen que llegar a la zona, porque igual es el de todo el Ferrocarril, lo que se tienen que trabajar esto es en lo que yo trabajo y lo que yo les pido, vamos organizándonos con ustedes, trabajando como estamos trabajando aquí adelante. Aquí estoy.

En uso de la voz el Secretario:

Muchas gracias Mari Cruz, si me lo permites y autorizas Presidente, hoy mismo en la tarde noche hacemos el recorrido virtual que naturalmente hacemos en el reconocimiento de su

Justo

trabajo del día a día en las colonias, que hoy en el temporal de lluvias es necesario hacer una segunda o tercera revisión que se ha hecho por parte de Protección Civil, pero si falta ajustar alguna situación o si falta redoblar esfuerzos en el tema de la comunicación, con mucho gusto el día de hoy personalmente asistimos a las colonias, si me lo autorizas Alcalde para efecto de siempre estar informados y comunicados como siempre se hace por Participación Ciudadana ha hecho, pero si faltaba alguna cuestión también la hacemos y aprovecho para reconocer a Cornelio toda su labor de que año tras año se ha hecho simulaciones del temporal de lluvias, hemos estado presentes y por supuesto a las y los líderes representados por ustedes y no presentes en la mesa, pero que se mantiene esa comunicación pero se hizo previamente y que repito sino se hizo o faltaba una cosa hoy mismo la estamos atendiendo.

En uso de la voz el Comandante Sergio:

[Handwritten signature]

También me gustaría comentarles que ya desde hace algunos meses los comandantes de zona de nuestras estaciones se han estado acercando con los presidentes de Colonos, al final, y lo planeo porque le van a llamar al Alcalde, el Alcalde me va a llamar a mí, yo le voy a llamar al Comandante Pulido, y la intención es que tengan comunicación directa con el responsable de las zonas, para que se pueda garantizar una respuesta inmediata, entonces esto es parte de lo que estamos trabajando, ya a habido un acercamiento y que también si hay alguna duda o inquietud se la planteen al comandante de la zona para que pueda mover cualquier recurso del municipio, para poderles aclarar dudas o poderles ayudar en la atención de una emergencia.

En uso de la voz el Secretario:

Muchas gracias, no habiendo quien tenga el uso de la palabra, y agotado el ultimo punto de la orden del día y siendo las trece horas con treinta y ocho minutos se declaran por concluido los trabajos de esta sesión ordinaria del Consejo de Protección Civil y Bomberos del municipio de Guadalajara, buenas tardes.

Cierre de Sesión.

[Handwritten signature]

L.A.E. Jesús Pablo Lemus Navarro
Presidente Municipal de Guadalajara, Jalisco y
Presidente del Consejo Municipal de Protección Civil.

[Handwritten signature]


Lic. Eduardo Fabián Martínez Lomeli
Secretario del H. Ayuntamiento de Guadalajara, Jalisco y
Secretario Ejecutivo del Consejo Municipal de Protección Civil.

[Handwritten signature]

Comandante Luis Arturo García Pulido
Coordinador Municipal de Protección Civil y Bomberos y
Secretario Técnico del Consejo Municipal de Protección Civil.

[Handwritten signature]

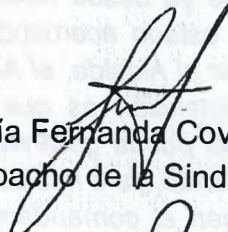
Comandante Sergio Ramírez López
Coordinador Intermunicipal de Protección Civil y Bomberos.




Mtro. Esteban Petersen Cortés
Jefe de Gabinete del H. Ayuntamiento de Guadalajara, Jalisco.



Mtro. Luis García Sotelo
Tesorero Municipal.



Lic. María Fernanda Covarrubias Marrufo
Encargada del Despacho de la Sindicatura del H. Ayuntamiento.




Regidora Jeannette Velázquez Sedano
Presidenta de la Comisión de Salud, Deportes y Atención a la Juventud.




Regidora Ana Gabriela Velasco García
Presidenta de la Comisión de Desarrollo Social y Humano y Participación Ciudadana.



Regidora Rosa Angélica Fregoso Franco
Presidenta de la Comisión de Medio Ambiente.




C. Karmina Rodríguez
Representante de la Regidora Presidenta de la Comisión de Protección Civil.




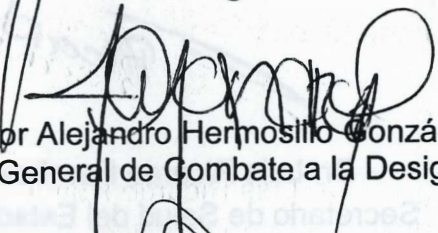
C. Josué Ortega Gómez
En representación de la Regidora Presidenta de la Comisión de Seguridad Ciudadana y Prevención Social.




Lic. Ana Paula Virgen Sánchez
Coordinadora General de Administración e Innovación Gubernamental.

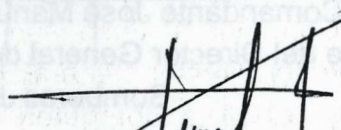

Lic. Karla Graciela Hernández Amador
Representante de la Coordinación General de Construcción de la Comunidad



Ing. Juan Pablo Padilla Gutiérrez
Representante de la Coordinación General de Servicios Públicos Municipales.



Héctor Alejandro Hermosillo González
Coordinador General de Combate a la Desigualdad



Lic. José David Estrada Ruiz Velazco
Coordinador General de Comunicación y Análisis Estratégico


Lic. Alfredo Aceves Fernández
Coordinador General de Desarrollo Económico.


Lic. Miguel Zarate Hernández
Coordinador General de Gestión Integral de la Ciudad.


Juan Pablo Hernández
Comisario de Seguridad Pública.


Comandante Roberto Alarcón Estrada
Coordinador Intermunicipal de Seguridad


Ing. Francisco Ontiveros Balcázar
Director de Obras Públicas.

Mtra. Diana Berenice Vargas Salomón
Directora del Sistema para el Desarrollo Integral de la Familia.

Ing. Miguel Ángel Mosqueda
Director de la Unidad de Protección Civil del DIF Guadalajara.

Dr. Luis Ricardo Ramírez Chávez
Secretario de Salud del Estado de Jalisco.


Mar. Inf. Félix Hernández
Representante de la V Región Militar, Secretaría de la Defensa Nacional.


Comandante José Manuel Martínez Murillo
Representante del Director General de la Unidad de Protección Civil y Bomberos Jalisco.

Mtro. José Luis Velázquez González
Representante de la Universidad de Guadalajara.

Ing. Roberto Alejandro Rojas Godínez
Representante del Gerente de Distribución Jalisco de la Comisión Federal de Electricidad.


Dr. Oscar Alfredo Mejía Gutiérrez
Presidente de la Cruz Roja Mexicana, Delegación Guadalajara.


Ing. Alfonso Caballero Cervantes
Representante de la Cámara Regional de la Industria de la Transformación del
estado de Jalisco (CAREINTRA). *12 de junio 2022*


Christian Alejandro Rodríguez Valdivia
Presidente en el estado de Jalisco de la Asociación Nacional de Profesionales
en Resiliencia, A.C.


Mtra. Lizette Adriana Llamas Escamilla
Colegio Mexicano de Profesionales en Gestión de Riesgos y Protección Civil.


C. María Cruz Rubio Reyes
Presidente de Colonos "El Deán". *Mano de 11/11
Col. Deán*


Cornelio Velázquez Estrada
Presidente de Colonos "San Carlos". *Mano de 11/11
Col. San Carlos - Deán*

HOJA DE FIRMAS PERTENECIENTES A LA SEGUNDA SESIÓN DEL CONSEJO MUNICIPAL DE PROTECCIÓN
CIVIL DEL MUNICIPIO GUADALAJARA, CELEBRADA EL DIA TRECE DE JUNIO DE 2022.